



КВЕСТ СЕРВИС СИБИРЬ

ОБЩЕСТВО С ОГРАНИЧЕННОЙ ОТВЕТСТВЕННОСТЬЮ

основано в 2006 году

ИНН 5408245711

630099, г. Новосибирск, ул. Депутатская, 46 оф. 1132

8 (383) 351-66-00, 312-03-51 kvestservis@mail.ru

Заказчик: Администрация Корсаковского городского округа

**ПРОЕКТ ПО ВНЕСЕНИЮ ИЗМЕНЕНИЙ
В ДОКУМЕНТАЦИЮ ПО ПЛАНИРОВКЕ ТЕРРИТОРИИ
(ПРОЕКТ ПЛАНИРОВКИ И ПРОЕКТ МЕЖЕВАНИЯ)
СЕЛА ЧАПАЕВО КОРСАКОВСКОГО ГОРОДСКОГО ОКРУГА**

ТЕКСТОВАЯ ЧАСТЬ ПРОЕКТА МЕЖЕВАНИЯ ТЕРРИТОРИИ

Генеральный директор

Г.А. Ромашов

Главный градостроитель проектов

О.В. Дедерер

Новосибирск 2024

01 Общий состав проекта

Утверждаемая часть проекта планировки территории

1. Чертеж планировки территории.

2. Положение о характеристиках планируемого развития территории, в том числе о плотности и параметрах застройки территории (в пределах, установленных градостроительным регламентом), о характеристиках объектов капитального строительства жилого, производственного, общественно-делового и иного назначения и необходимых для функционирования таких объектов и обеспечения жизнедеятельности граждан объектов коммунальной, транспортной, социальной инфраструктур, в том числе объектов, включенных в программы комплексного развития систем коммунальной инфраструктуры, программы комплексного развития транспортной инфраструктуры, программы комплексного развития социальной инфраструктуры и необходимых для развития территории в границах элемента планировочной структуры.

3. Положения об очередности планируемого развития территории, содержащие этапы проектирования, строительства, реконструкции объектов капитального строительства жилого, производственного, общественно-делового и иного назначения и этапы строительства, реконструкции необходимых для функционирования таких объектов и обеспечения жизнедеятельности граждан объектов коммунальной, транспортной, социальной инфраструктур, в том числе объектов, включенных в программы комплексного развития систем коммунальной инфраструктуры, программы комплексного развития транспортной инфраструктуры, программы комплексного развития социальной инфраструктуры.

Материалы по обоснованию проекта планировки территории

4. Материалы по обоснованию в текстовой форме.

5. Карты, схемы.

Утверждаемая часть проекта межевания территории

6. Чертеж межевания территории.

7. Текстовая часть проекта межевания территории.

Материалы по обоснованию проекта межевания территории

8. Чертеж межевания территории.

02 Состав графической части проекта

№ п/п	Наименование чертежей	Марка чертежа	Кол-во листов
	Чертежи утверждаемой части проекта планировки территории		
1	Чертеж планировки территории, М 1:2000	ПП-1	1
	Схемы материалов по обоснованию проекта планировки территории		
2	Карта (фрагмент карты) планировочной структуры территорий поселения с отображением границ элементов планировочной структуры, М 1:25000	ПП-2	1
3	Схема, отображающая местоположение существующих объектов капитального строительства, в том числе линейных объектов, объектов, подлежащих сносу, объектов незавершенного строительства, а также проходы к водным объектам общего пользования и их береговым полосам; Схема границ зон с особыми условиями использования территории, границ территорий объектов культурного наследия, М 1:2000	ПП-3	1
4	Варианты планировочных и (или) объемно-пространственных решений застройки территории в соответствии с проектом планировки территории (в отношении элементов планировочной структуры, расположенных в жилых или общественно-деловых зонах), М 1:2000	ПП-4	1
5	Схема организации движения транспорта (включая транспорт общего пользования) и пешеходов, отражающая местоположение объектов транспортной инфраструктуры и учитывающая существующие и прогнозные потребности в транспортном обеспечении на территории, а также схему организации улично-дорожной сети, М 1:2000; Поперечные профили улиц, М 1:100	ПП-5	1
6	Схема вертикальной планировки, инженерной подготовки и инженерной защиты территории, М 1:2000	ПП-6	1
7	Схема инженерных сооружений в области водоснабжения, водоотведения и сетей дождевой канализации, М 1:2000	ПП-7	1
8	Схема инженерных сооружений в области электроснабжения, теплоснабжения, газоснабжения и связи, М 1:2000	ПП-8	1
9	Разбивочный чертеж красных линий, М 1:2000	ПП-9	1
	Чертежи утверждаемой части проекта межевания территории		
10	Чертеж межевания территории, М 1:2000	ПМ-1	1
	Схемы материалов по обоснованию проекта межевания территории		
11	Чертеж межевания территории, М 1:2000	ПМ-2	1

ПОЯСНИТЕЛЬНАЯ ЗАПИСКА

СОДЕРЖАНИЕ

I. Сведения о границе территории, в отношении которой выполняется проект межевания	9
II. Перечень и сведения о площади образуемых земельных участков, в том числе возможные способы их образования,	14
вид разрешенного использования образуемых земельных участков в соответствии с проектом планировки территории	14
III. Перечень и сведения о площади образуемых земельных участков, которые будут отнесены к территориям общего пользования или имуществу общего пользования, в том числе в отношении которых предполагаются резервирование и (или) изъятие для государственных или муниципальных нужд	25
IV. Сведения о границах образуемых земельных участков.....	28
V. Целевое назначение лесов, вид (виды) разрешенного использования лесного участка, количественные и качественные характеристики лесного участка, сведения о нахождении лесного участка в границах особо защитных участков лесов (в случае, если подготовка проекта межевания территории осуществляется в целях определения местоположения границ образуемых и (или) изменяемых лесных участков)	57
VI. Публичный сервитут.....	57

Текстовая часть проекта межевания территории

Основанием выполнения работ по внесению изменений в документацию по планировке территории (проект планировки территории и проект межевания территории) села Чапаево Корсаковского городского округа является муниципальный контракт от 15.08.2024 № АДМ/59/2024.

Проект подготовлен на основании генерального плана Корсаковского городского округа, утвержденный решением Собрания Корсаковского городского округа от 03.11.2011 № 45 «Об утверждении генерального плана Корсаковского городского округа» (с изменениями от 02.07.2024 №70) (далее – генеральный план Корсаковского городского округа), правил землепользования и застройки в Корсаковского городского округа, утвержденных решением Собрания Корсаковского городского округа от 06.09.2013 № 89 «Об утверждении правил землепользования и застройки Корсаковского городского округа» (с изменениями от 02.07.2024 №71) (далее – правила землепользования и застройки Корсаковского городского округа).

Цели работ по внесению изменений в документацию по планировке территории (проект планировки территории и проект межевания территории) села Чапаево Корсаковского городского округа является:

- установление границ зон планируемого размещения объектов капитального строительства, элементов планировочной структуры, определения характеристик и очередности планируемого развития территории, установление границ территорий;

- установления границ территорий общего пользования;
- установление границ земельных участков для ведения огородничества;
- установление границ земельных участков под домами блокированной застройки.

Задачи работ по внесению изменений в документацию по планировке территории (проект планировки территории и проект межевания территории) села Чапаево Корсаковского городского округа является:

- определение местоположения границ, образуемых и изменяемых земельных участков, а также образуемых земельных участков для ведения огородничества, земельных участков, которые будут отнесены к территориям общего пользования или имуществу общего пользования, в том числе в отношении которых предполагаются резервирование и (или) изъятие для государственных или муниципальных нужд, земельных участков под домами блокированной застройки;

- выполнение комплекса инженерных изысканий (инженерно-геодезических, инженерно-геологических, инженерно-гидрометеорологических и инженерно-экологических изысканий).

Подготовка документации по планировке территории осуществляется на основании документов территориального планирования, правил землепользования и застройки (за исключением подготовки документации по планировке территории, предусматривающей размещение линейных объектов) в

соответствии с программами комплексного развития систем коммунальной инфраструктуры, программами комплексного развития транспортной инфраструктуры, программами комплексного развития социальной инфраструктуры, нормативами градостроительного проектирования, требованиями технических регламентов, сводов правил с учетом материалов и результатов инженерных изысканий, границ территорий объектов культурного наследия, включенных в единый государственный реестр объектов культурного наследия (памятников истории и культуры) народов Российской Федерации, границ территорий выявленных объектов культурного наследия, границ зон с особыми условиями использования территорий.

Проект выполнен в соответствии со следующими нормативными правовыми документами:

Градостроительный кодекс Российской Федерации от 29.12.2004 № 190-ФЗ;
Федеральный закон от 31.12.2017 № 507-ФЗ «О внесении изменений в Градостроительный кодекс Российской Федерации и отдельные законодательные акты Российской Федерации»;

Земельный кодекс Российской Федерации от 25.10.2001 № 136-ФЗ;
Федеральный закон от 25.10.2001 № 137 «О введении в действие Земельного кодекса Российской Федерации»;

Лесной кодекс Российской Федерации от 04.12.2006 № 200-ФЗ;
Федеральный закон от 04.12.2006 № 201-ФЗ «О введении в действие Лесного кодекса Российской Федерации»;

Водный кодекс Российской Федерации от 03.06.2006 № 74-ФЗ;
Воздушный кодекс Российской Федерации от 19.03.1997 № 60-ФЗ;
Федеральный закон от 06.10.2003 № 131-ФЗ «Об общих принципах организации местного самоуправления в Российской Федерации»;

Федеральный закон от 28.12.2013 № 443-ФЗ «О федеральной информационной адресной системе и о внесении изменений в Федеральный закон «Об общих принципах организации местного самоуправления в Российской Федерации»;

Федеральный закон от 28.06.2014 № 172-ФЗ «О стратегическом планировании в Российской Федерации»;

Федеральный закон от 27.07.2006 № 149-ФЗ «Об информации, информационных технологиях и о защите информации»;

Федеральный закон от 08.11.2007 № 257-ФЗ «Об автомобильных дорогах и о дорожной деятельности в Российской Федерации и о внесении изменений в отдельные законодательные акты Российской Федерации»;

Закон Российской Федерации от 21.07.1993 № 5485-1 «О государственной тайне»;

Федеральный закон от 10.01.2002 № 7-ФЗ «Об охране окружающей среды»;
Федеральный закон от 30.03.1999 № 52-ФЗ «О санитарно-эпидемиологическом благополучии населения»;

Федеральный закон от 13.07.2015 № 218-ФЗ «О государственной регистрации недвижимости»;

Федеральный закон от 24.07.2007 № 221-ФЗ «О кадастровой деятельности»;
Постановление Правительства Российской Федерации от 31.03.2017 № 402 «Об утверждении Правил выполнения инженерных изысканий, необходимых для подготовки документации по планировке территории, перечня видов инженерных изысканий, необходимых для подготовки документации по планировке территории, и о внесении изменений в постановление Правительства Российской Федерации от 19 января 2006 г. № 20»;

Постановление Правительства Российской Федерации от 31.12.2015 № 1532 «Об утверждении Правил предоставления документов, направляемых или предоставляемых в соответствии с частями 1, 3–13, 15 статьи 32 Федерального закона «О государственной регистрации недвижимости» в федеральный орган исполнительной власти (его территориальные органы), уполномоченный Правительством Российской Федерации на осуществление государственного кадастрового учета, государственной регистрации прав, ведение единого государственного реестра недвижимости и предоставление сведений, содержащихся в едином государственном реестре недвижимости»;

Постановление Правительства Российской Федерации от 22.04.2017 № 485 «О составе материалов и результатов инженерных изысканий, подлежащих размещению в государственных информационных системах обеспечения градостроительной деятельности, Едином государственном фонде данных о состоянии окружающей среды, ее загрязнении, а также о форме и порядке их представления»;

Приказ Минэкономразвития России от 17.06.2021 № 349 «Об утверждении требований к структуре и форматам информации, предусмотренной частью 2 статьи 57.1 Градостроительного кодекса Российской Федерации, составляющей информационный ресурс федеральной государственной информационной системы территориального планирования»;

Приказ Министерства архитектуры и градостроительства Сахалинской области от 10.10.2023 №1-3.39-626/23 «Об утверждении региональных нормативов градостроительного проектирования Сахалинской области (вместе с «Перечнем видов объектов регионального и местного значения, подлежащих нормированию в РНГП Сахалинской области», «Перечнем нормативных документов, используемых при подготовке региональных нормативов градостроительного проектирования по Сахалинской области») (в ред. приказа от 08.07.2024 № 1-3.39-580/24);

Приказ Министерства архитектуры и градостроительства Сахалинской области от 28.09.2022 № 3.39-38-п «О системе требований к пространственным данным градостроительной документации Сахалинской области и данным, размещаемым в государственной информационной системе обеспечения градостроительной деятельности Сахалинской области» с учетом изменений, внесенных приказом от 26.06.2024 г. № 1-3.39-546/24 (далее – Система требований);

Приказ Федеральной службы государственной регистрации, кадастра и картографии от 10.11.2020 № П/0412 «Об утверждении классификатора видов разрешенного использования земельных участков»;

СП 42.13330.2016. «Свод правил. Градостроительство. Планировка и застройка городских и сельских поселений. Актуализированная редакция СНиП 2.07.01-89*», утвержденный приказом Министерства строительства и жилищно-коммунального хозяйства Российской Федерации от 30.12.2016 № 1034/пр;

СП 34.13330.2021 «СНиП 2.05.02-84* Автомобильные дороги»;

СП 165.1325800.2014. «Свод правил. Инженерно-технические мероприятия по гражданской обороне. Актуализированная редакция СНиП 2.01.51-90», утвержденный и введенный Приказом Министерства строительства и жилищно-коммунального хозяйства Российской Федерации от 12.11.2014 № 705/пр;

СП 438.1325800.2019 «Инженерные изыскания при планировке территорий. Общие требования»;

СП 131.13330.2020 «Свод правил. Строительная климатология»;

СП 20.13330.2016 «СНиП 2.01.07-85* Нагрузки и воздействия», утвержденные приказом Минстроя России от 3.12.2016 г. № 891/пр;

СП 22.13330.2016 «СНиП 2.02.01-83* Основания зданий и сооружений», утвержденные приказом Минстроя России от 16.12.2016 г. № 970/пр;

СП 31.13330.2021 «СНиП 2.04.02-84* Водоснабжение. Наружные сети и сооружения»;

СП 47.13330.2016. Свод правил. Инженерные изыскания для строительства. Основные положения. Актуализированная редакция СНиП 11-02-96»;

РДС 30-201-98. Система нормативных документов в строительстве. Руководящий документ системы. Инструкция о порядке проектирования и установления красных линий в городах и других поселениях Российской Федерации»;

Закон Сахалинской области от 05.03.2013 № 9-ЗО «О градостроительной деятельности на территории Сахалинской области»;

Постановление Правительства Сахалинской области от 15.04.2016 № 191 «О государственной информационной системе Сахалинской области «Географическая информационная система Сахалинской области»;

Постановление Правительства Сахалинской области от 30.11.2021 № 515 «О создании Государственной информационной системы обеспечения градостроительной деятельности Сахалинской области»;

Распоряжение Правительства РФ от 28.12.2012 № 2607-р «Об утверждении схемы территориального планирования Российской Федерации в области здравоохранения»;

Распоряжение Правительства РФ от 26.02.2013 № 247-р «Об утверждении схемы территориального планирования Российской Федерации в области высшего профессионального образования»;

Распоряжение Правительства РФ от 19.03.2013 № 384-р «Об утверждении схемы территориального планирования Российской Федерации в области

федерального транспорта (железнодорожного, воздушного, морского, внутреннего водного транспорта) и автомобильных дорог федерального значения»;

Распоряжение Правительства РФ от 06.05.2015 № 816-р «Об утверждении схемы территориального планирования Российской Федерации в области федерального транспорта (в части трубопроводного транспорта)»;

Распоряжение Правительства РФ от 01.08.2016 № 1634-р «Об утверждении схемы территориального планирования Российской Федерации в области энергетики»;

Схема территориального планирования Сахалинской области, утвержденная постановлением Правительства Сахалинской области от 27.07.2012 № 377;

Программа комплексного развития транспортной инфраструктуры Корсаковского городского округа Сахалинской области на 2018-2030 годы, утвержденная постановлением администрации Корсаковского городского округа от 18.01.2019 № 95;

Программа комплексного развития систем коммунальной инфраструктуры Корсаковского городского округа Сахалинской области на 2018-2030 годы, утвержденная постановлением администрации Корсаковского городского округа от 18.01.2019 № 96;

Местные нормативы градостроительного проектирования Корсаковского городского округа, утвержденный решением Собраний Корсаковского городского округа от 14.02.2019 № 62;

Правила землепользования и застройки Корсаковского городского округа, утвержденные решением Собраний Корсаковского городского округа от 06.09.2013 № 89 (в ред. решения Собраний Корсаковского городского округа от 02.07.2024).

Генеральный план Корсаковского городского округа, утвержденный решением Собраний Корсаковского городского округа от 03.11.2011 № 45 (в ред. решения Собраний Корсаковского городского округа от 02.07.2024);

Документация по планировке территории села Чапаево Корсаковского городского округа Сахалинской области, утвержденная постановлением администрации Корсаковского городского округа от 02.10.2020 № 1503 (в ред. постановления администрации Корсаковского городского округа от 30.05.2022 № 1041);

При внесении изменений в документацию по планировке территории села Чапаево Корсаковского городского округа Сахалинской области приняты следующие проектные периоды:

исходный год, принятый за основу расчетов прогнозирования - 2024 года;
расчетный срок реализации генерального плана - конец 2042 года.

Проект межевания территории выполнен на основании сведений из ЕГРН.

Выявлены несоответствия в виде смещения кадастровых границ земельных участков относительно фактических границ, определенных по результатам проведения инженерно-геодезических изысканий.

Рекомендуется провести совместную работу ППК «Роскадастр» и администрации Корсаковского городского округа.

I. Сведения о границе территории, в отношении которой выполняется проект межевания

Схема № I-1

Разбивочный план характерных точек границ проекта межевания территории

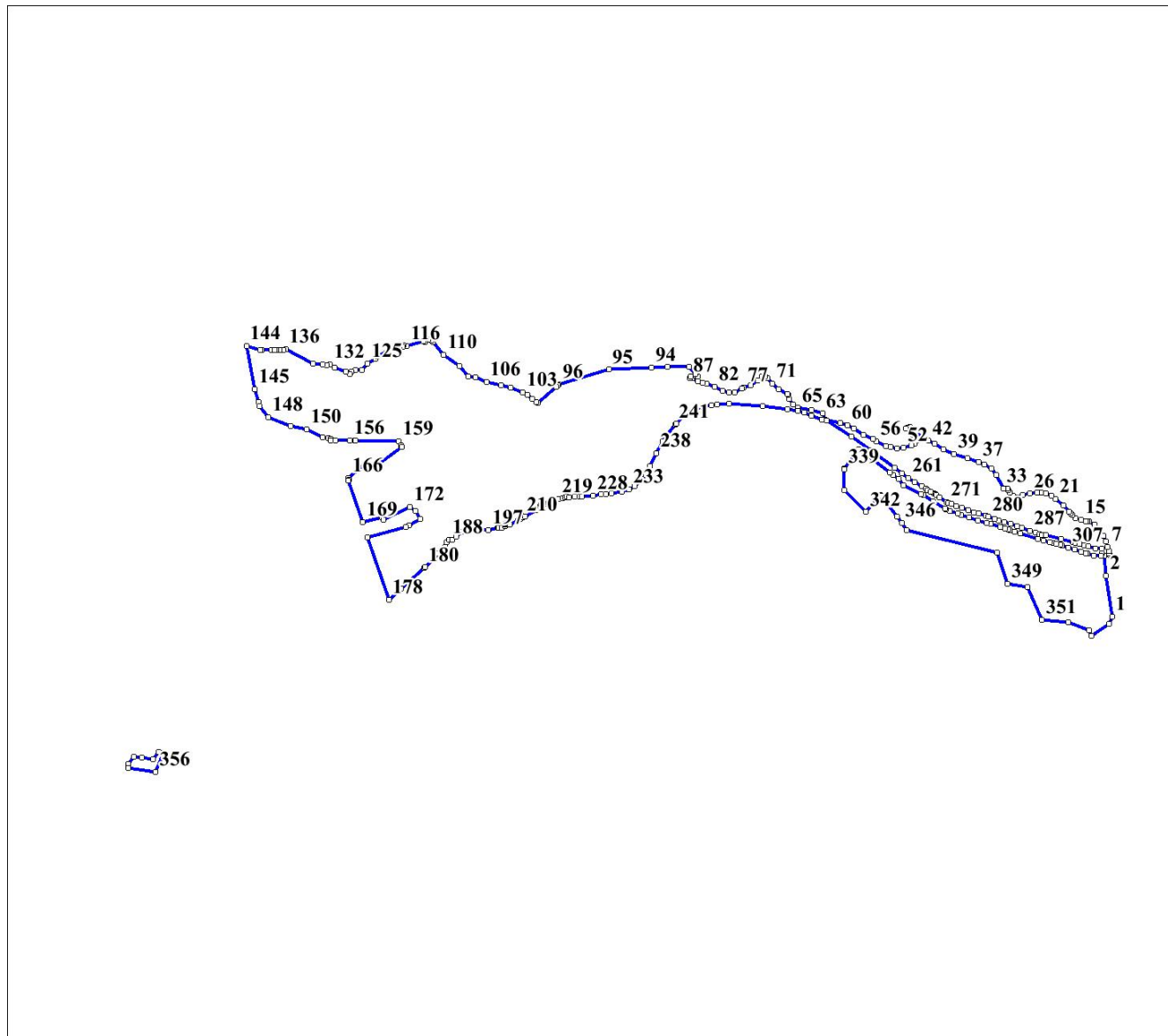


Таблица № I-1

Каталог координат характерных точек границ проекта межевания территории
(местная система координат МСК-65 зона 1)

Номер точки	Координата X	Координата Y
1	666094,90	1319070,20
2	666246,34	1319048,27
3	666321,69	1319041,66
4	666323,99	1319062,32
5	666330,24	1319060,66

Номер точки	Координата X	Координата Y
6	666339,15	1319059,76
7	666352,31	1319054,88
8	666373,00	1319046,36
9	666395,27	1319040,13
10	666419,69	1319019,83

Номер точки	Координата X	Координата Y
11	666435,27	1319006,77
12	666447,80	1318985,54
13	666448,29	1318980,26
14	666449,23	1318972,22
15	666453,29	1318956,75
16	666460,50	1318936,01
17	666470,36	1318922,94
18	666477,70	1318917,44
19	666483,24	1318910,39
20	666507,32	1318890,86
21	666532,32	1318862,02
22	666544,14	1318845,81
23	666552,48	1318824,50
24	666555,76	1318805,93
25	666554,70	1318792,23
26	666551,09	1318766,54
27	666546,71	1318738,78
28	666537,92	1318718,56
29	666544,48	1318704,18
30	666555,24	1318690,17
31	666564,74	1318684,27
32	666568,92	1318682,56
33	666571,00	1318666,51
34	666621,01	1318640,39
35	666643,65	1318621,53
36	666659,22	1318597,51
37	666669,03	1318574,81
38	666681,42	1318532,85
39	666698,28	1318483,06
40	666716,33	1318444,76
41	666734,98	1318410,77
42	666746,93	1318389,54
43	666756,62	1318371,85
44	666797,18	1318319,72
45	666796,67	1318310,39
46	666791,74	1318305,99
47	666768,99	1318330,56
48	666757,12	1318348,93
49	666748,54	1318347,99
50	666737,29	1318338,42
51	666731,14	1318324,68
52	666722,43	1318297,25
53	666719,41	1318271,39
54	666722,77	1318249,26
55	666726,06	1318229,99
56	666744,74	1318195,29
57	666754,33	1318182,60
58	666769,41	1318148,54
59	666792,40	1318113,26
60	666804,39	1318089,16
61	666812,88	1318062,11
62	666824,84	1318006,45
63	666847,83	1317995,31
64	666859,36	1317954,44
65	666868,39	1317904,06
66	666880,28	1317885,47
67	666903,83	1317873,23
68	666916,32	1317868,44

Номер точки	Координата X	Координата Y
69	666920,40	1317864,57
70	666938,98	1317834,17
71	666958,16	1317809,51
72	666979,32	1317791,36
73	666984,51	1317783,59
74	666986,04	1317772,01
75	666969,40	1317756,95
76	666951,92	1317729,12
77	666945,21	1317702,32
78	666939,87	1317695,90
79	666927,54	1317669,84
80	666925,12	1317649,73
81	666932,81	1317625,54
82	666947,82	1317595,05
83	666958,45	1317567,34
84	666963,12	1317550,96
85	666966,35	1317533,84
86	666979,75	1317511,20
87	666980,45	1317502,40
88	666984,32	1317507,40
89	666987,91	1317523,84
90	666985,44	1317531,77
91	666993,18	1317523,68
92	667021,46	1317499,34
93	667020,35	1317421,66
94	667019,50	1317361,99
95	667010,93	1317202,67
96	666957,13	1317017,94
97	666952,47	1317014,95
98	666946,66	1317007,96
99	666888,90	1316939,35
100	666889,10	1316932,92
101	666901,19	1316917,86
102	666917,84	1316899,71
103	666925,59	1316884,31
104	666942,50	1316837,98
105	666952,29	1316804,21
106	666965,42	1316747,96
107	666983,99	1316707,32
108	666986,18	1316680,20
109	667023,71	1316648,97
110	667066,38	1316590,10
111	667113,88	1316551,40
112	667119,91	1316543,51
113	667122,31	1316531,31
114	667114,58	1316520,39
115	667115,87	1316513,46
116	667098,28	1316451,83
117	667100,44	1316440,02
118	667094,53	1316438,66
119	667092,49	1316424,85
120	667091,15	1316422,30
121	667087,31	1316399,02
122	667085,59	1316392,28
123	667059,58	1316343,76
124	667049,67	1316337,70
125	667032,58	1316306,35
126	667008,65	1316286,62

Номер точки	Координата X	Координата Y
127	667008,22	1316261,09
128	667003,02	1316247,20
129	666993,85	1316240,83
130	667004,57	1316225,90
131	667018,82	1316186,42
132	667031,33	1316168,15
133	667027,42	1316154,04
134	667028,97	1316139,40
135	667032,92	1316105,64
136	667085,77	1316002,83
137	667084,79	1315994,08
138	667083,94	1315979,98
139	667083,33	1315969,87
140	667082,82	1315961,49
141	667082,81	1315951,38
142	667083,56	1315915,04
143	667083,42	1315909,63
144	667097,77	1315857,37
145	666938,09	1315888,59
146	666890,21	1315901,62
147	666875,62	1315906,42
148	666833,46	1315938,04
149	666800,81	1316021,04
150	666788,92	1316082,18
151	666759,59	1316139,17
152	666755,54	1316161,30
153	666752,79	1316170,17
154	666746,72	1316169,22
155	666747,33	1316187,83
156	666749,11	1316241,07
157	666748,91	1316259,88
158	666747,84	1316261,03
159	666746,18	1316422,44
160	666729,97	1316433,06
161	666725,27	1316433,37
162	666660,20	1316346,64
163	666660,49	1316346,10
164	666651,37	1316333,45
165	666663,89	1316300,67
166	666609,61	1316235,03
167	666602,19	1316237,47
168	666600,28	1316235,17
169	666446,33	1316288,80
170	666462,76	1316361,81
171	666454,26	1316365,42
172	666500,79	1316465,04
173	666485,69	1316485,74
174	666456,28	1316503,74
175	666432,86	1316461,23
176	666426,30	1316449,31
177	666387,43	1316307,96
178	666158,14	1316385,92
179	666198,03	1316432,59
180	666275,58	1316517,62
181	666279,72	1316521,91
182	666308,80	1316552,04
183	666321,25	1316555,94
184	666326,65	1316561,15

Номер точки	Координата X	Координата Y
185	666329,45	1316572,37
186	666354,51	1316596,25
187	666372,07	1316600,11
188	666380,98	1316608,85
189	666380,09	1316620,49
190	666392,83	1316635,31
191	666409,09	1316660,78
192	666411,71	1316669,11
193	666415,85	1316692,77
194	666422,78	1316702,73
195	666423,71	1316709,66
196	666417,83	1316721,26
197	666416,66	1316756,58
198	666423,22	1316791,58
199	666423,60	1316793,60
200	666425,27	1316804,85
201	666430,72	1316816,34
202	666435,58	1316816,44
203	666438,93	1316816,52
204	666441,50	1316824,27
205	666434,74	1316835,43
206	666449,75	1316865,19
207	666457,74	1316875,28
208	666465,99	1316873,76
209	666469,09	1316880,49
210	666462,51	1316884,12
211	666465,80	1316892,07
212	666490,97	1316934,06
213	666503,98	1316948,29
214	666509,88	1316951,80
215	666513,00	1316955,99
216	666513,70	1316962,63
217	666516,32	1316978,99
218	666525,89	1317000,80
219	666532,34	1317015,52
220	666535,04	1317032,88
221	666538,45	1317041,03
222	666539,33	1317046,96
223	666536,98	1317054,52
224	666537,38	1317056,45
225	666541,33	1317075,36
226	666540,05	1317092,71
227	666539,21	1317103,97
228	666544,19	1317145,03
229	666547,80	1317174,90
230	666549,50	1317192,15
231	666551,39	1317211,32
232	666557,21	1317252,46
233	666567,02	1317279,16
234	666578,46	1317297,88
235	666597,09	1317320,78
236	666619,49	1317339,22
237	666651,77	1317354,73
238	666701,41	1317379,43
239	666746,41	1317402,91
240	666768,36	1317417,29
241	666808,03	1317448,88
242	666811,35	1317452,14

Номер точки	Координата X	Координата Y
243	666838,41	1317478,48
244	666853,20	1317499,35
245	666862,50	1317518,32
246	666873,72	1317550,94
247	666879,85	1317584,86
248	666881,57	1317605,40
249	666883,18	1317649,24
250	666876,55	1317773,81
251	666863,24	1317866,50
252	666857,13	1317904,72
253	666850,59	1317927,90
254	666840,90	1317954,61
255	666826,15	1317994,66
256	666821,54	1318010,42
257	666762,37	1318103,87
258	666712,52	1318175,07
259	666646,29	1318263,88
260	666626,34	1318290,62
261	666607,74	1318315,55
262	666594,02	1318339,15
263	666578,43	1318365,97
264	666570,81	1318379,07
265	666565,20	1318384,88
266	666558,21	1318398,15
267	666550,75	1318409,83
268	666548,25	1318413,73
269	666545,42	1318418,15
270	666537,95	1318429,81
271	666520,35	1318457,32
272	666516,00	1318464,09
273	666512,59	1318473,18
274	666505,28	1318492,80
275	666497,91	1318513,84
276	666489,45	1318537,98
277	666482,14	1318558,81
278	666476,50	1318574,84
279	666468,14	1318601,23
280	666464,70	1318612,36
281	666456,89	1318635,48
282	666452,05	1318649,80
283	666445,87	1318669,14
284	666438,20	1318693,05
285	666429,96	1318718,79
286	666424,92	1318734,52
287	666412,66	1318766,42
288	666405,91	1318787,54
289	666401,64	1318801,97
290	666398,82	1318811,41
291	666396,26	1318826,38
292	666381,69	1318880,19
293	666370,64	1318924,53
294	666368,34	1318933,72
295	666364,10	1318950,71
296	666359,65	1318968,56
297	666356,55	1318980,95
298	666347,34	1319007,92
299	666346,91	1319032,82
300	666328,89	1319032,72

Номер точки	Координата X	Координата Y
301	666320,23	1319028,69
302	666320,68	1319002,95
303	666328,63	1318979,63
304	666330,64	1318973,77
305	666336,24	1318955,89
306	666343,71	1318932,02
307	666351,17	1318908,18
308	666358,63	1318884,34
309	666360,54	1318878,24
310	666365,32	1318862,09
311	666368,61	1318851,22
312	666371,67	1318839,95
313	666378,08	1318817,31
314	666384,19	1318793,93
315	666403,24	1318730,38
316	666410,28	1318709,22
317	666415,84	1318692,29
318	666417,67	1318686,71
319	666422,49	1318672,09
320	666428,03	1318655,30
321	666439,28	1318621,23
322	666440,83	1318604,97
323	666450,99	1318572,12
324	666462,39	1318538,89
325	666471,75	1318511,65
326	666476,81	1318496,94
327	666487,92	1318468,28
328	666493,73	1318453,29
329	666494,16	1318452,18
330	666521,61	1318405,25
331	666544,61	1318369,88
332	666548,98	1318363,15
333	666582,05	1318297,30
334	666604,51	1318277,92
335	666619,63	1318257,53
336	666628,15	1318244,95
337	666693,22	1318160,79
338	666715,15	1318129,47
339	666642,71	1318077,37
340	666642,43	1318077,24
341	666563,05	1318076,31
342	666482,32	1318156,08
343	666547,11	1318208,93
344	666544,15	1318213,38
345	666465,47	1318272,51
346	666442,80	1318289,54
347	666416,36	1318309,40
348	666333,12	1318644,84
349	666216,37	1318682,47
350	666204,92	1318756,70
351	666082,25	1318810,10
352	666074,51	1318909,22
353	666045,32	1318985,81
354	666024,42	1318994,54
355	666069,26	1319058,53
1	666094,90	1319070,20
356	665518,24	1315520,69

Номер точки	Координата X	Координата Y
357	665590,51	1315548,82
358	665592,98	1315531,11
359	665565,43	1315510,09
360	665571,14	1315469,07

Номер точки	Координата X	Координата Y
361	665575,18	1315440,03
362	665548,26	1315418,23
363	665532,22	1315420,21
356	665518,24	1315520,69

II. Перечень и сведения о площади образуемых земельных участков, в том числе возможные способы их образования, вид разрешенного использования образуемых земельных участков в соответствии с проектом планировки территории

I ЭТАП ОБРАЗОВАНИЯ ЗЕМЕЛЬНЫХ УЧАСТКОВ

Таблица № II-1

ПЕРЕЧЕНЬ И СВЕДЕНИЯ

о площади образуемых земельных участков, в том числе возможные способы их образования, вид разрешенного использования образуемых земельных участков в соответствии с проектом планировки территории

Учетный номер земельного участка на чертеже	Вид разрешенного использования образуемых земельных участков в соответствии с проектом планировки территории	Площадь земельного участка, кв. м	Возможный способ образования земельного участка
ЗУ 1	Для индивидуального жилищного строительства (2.1); Для ведения личного подсобного хозяйства (приусадебный земельный участок) (2.2)	998	Образование из земель, находящихся в государственной или муниципальной собственности
ЗУ 2	Малоэтажная многоквартирная жилая застройка (2.1.1); Для ведения личного подсобного хозяйства (приусадебный земельный участок) (2.2)	1497	Образование из земель, находящихся в государственной или муниципальной собственности
ЗУ 3	Блокированная жилая застройка (2.3)	1520	Путем перераспределения границ земельного участка с кадастровым номером 65:03:0000008:53 с землями, находящимися в государственной или муниципальной собственности
ЗУ 4	Ведение огородничества (13.1)	564	Образование из земель, находящихся в государственной или муниципальной собственности
ЗУ 5	Блокированная жилая застройка (2.3)	1520	Раздел земельного участка с кадастровым номером 65:03:0000008:785
ЗУ 6	Ведение огородничества (13.1)	441	Образование из земель, находящихся в государственной или муниципальной собственности
ЗУ 7	Блокированная жилая застройка (2.3)	1666	Раздел земельного участка с кадастровым номером 65:03:0000008:785
ЗУ 8	Ведение огородничества (13.1)	395	Образование из земель, находящихся в государственной или муниципальной собственности
ЗУ 9	Блокированная жилая застройка (2.3)	1483	Раздел земельного участка с кадастровым номером 65:03:0000008:776
ЗУ 10	Ведение огородничества (13.1)	991	Образование из земель, находящихся в государственной или муниципальной собственности
ЗУ 11	Блокированная жилая застройка (2.3)	1532	Раздел земельного участка с кадастровым номером 65:03:0000008:776
ЗУ 12	Для ведения личного подсобного хозяйства (приусадебный земельный участок) (2.2);	1361	Образование из земель, находящихся в государственной или муниципальной собственности

Учетный номер земельного участка на чертеже	Вид разрешенного использования образуемых земельных участков в соответствии с проектом планировки территории	Площадь земельного участка, кв. м	Возможный способ образования земельного участка
	Блокированная жилая застройка (2.3)		
ЗУ 13	Блокированная жилая застройка (2.3)	714	Путем перераспределения границ земельного участка с кадастровым номером 65:03:0000008:47 с землями, находящимися в государственной или муниципальной собственности
ЗУ 14	Для ведения личного подсобного хозяйства (приусадебный земельный участок) (2.2)	841	Путем перераспределения границ земельного участка с кадастровым номером 65:03:0000008:47 с землями, находящимися в государственной или муниципальной собственности
ЗУ 15	Блокированная жилая застройка (2.3)	668	Образование из земель, находящихся в государственной или муниципальной собственности
ЗУ 16	Для ведения личного подсобного хозяйства (приусадебный земельный участок) (2.2)	761	Образование из земель, находящихся в государственной или муниципальной собственности
ЗУ 17	Для индивидуального жилищного строительства (2.1)	999	Образование из земель, находящихся в государственной или муниципальной собственности
ЗУ 18	Ведение огородничества (13.1)	1301	Образование из земель, находящихся в государственной или муниципальной собственности
ЗУ 19	Спорт (5.1)	8786	Образование из земель, находящихся в государственной или муниципальной собственности
ЗУ 20	Спорт (5.1)	959	Образование из земель, находящихся в государственной или муниципальной собственности
ЗУ 21	Предоставление коммунальных услуг (3.1.1)	1359	Образование из земель, находящихся в государственной или муниципальной собственности
ЗУ 22	Склад (6.9)	2849	Образование из земель, находящихся в государственной или муниципальной собственности
ЗУ 23	Блокированная жилая застройка (2.3)	232	Раздел земельного участка с кадастровым номером 65:03:0000008:704
ЗУ 24	Блокированная жилая застройка (2.3)	767	Раздел земельного участка с кадастровым номером 65:03:0000008:779
ЗУ 25	Блокированная жилая застройка (2.3)	731	Раздел земельного участка с кадастровым номером 65:03:0000008:779
ЗУ 26	Блокированная жилая застройка (2.3)	769	Образование из земель, находящихся в государственной или муниципальной собственности
ЗУ 27	Блокированная жилая застройка (2.3)	673	Раздел земельного участка с кадастровым номером 65:03:0000008:780
ЗУ 28	Блокированная жилая застройка (2.3)	752	Раздел земельного участка с кадастровым номером 65:03:0000008:780
ЗУ 29	Блокированная жилая застройка (2.3)	711	Раздел земельного участка с кадастровым номером 65:03:0000008:782
ЗУ30	Блокированная жилая застройка (2.3)	838	Раздел земельного участка с кадастровым номером 65:03:0000008:782
ЗУ 31	Блокированная жилая застройка (2.3)	1595	Раздел земельного участка с кадастровым номером 65:03:0000008:781
ЗУ 32	Блокированная жилая застройка (2.3)	906	Раздел земельного участка с кадастровым номером 65:03:0000008:781
ЗУ 33	Ведение огородничества (13.1)	1502	Образование из земель, находящихся в государственной или муниципальной собственности
ЗУ 34	Коммунальное обслуживание (3.1)	600	Раздел земельного участка с кадастровым номером 65:03:0000008:704
ЗУ 35	Ведение огородничества (13.1)	788	Образование из земель, находящихся в государственной или муниципальной собственности
ЗУ 36	Блокированная жилая застройка (2.3)	1368	Образование из земель, находящихся в государственной или муниципальной собственности
ЗУ 37	Блокированная жилая застройка (2.3)	1288	Образование из земель, находящихся в государственной или муниципальной собственности
ЗУ 38	Ведение огородничества (13.1)	673	Образование из земель, находящихся в государственной или муниципальной собственности
ЗУ 39	Блокированная жилая застройка (2.3)	1602	Раздел земельного участка с кадастровым номером 65:03:0000008:777
ЗУ 40	Блокированная жилая застройка (2.3)	1298	Раздел земельного участка с кадастровым номером 65:03:0000008:777
ЗУ 41	Малоэтажная многоквартирная жилая	2577	Образование из земель, находящихся в государственной или муниципальной собственности

Учетный номер земельного участка на чертеже	Вид разрешенного использования образуемых земельных участков в соответствии с проектом планировки территории	Площадь земельного участка, кв. м	Возможный способ образования земельного участка
	застройка (2.1.1)		
ЗУ 42	Блокированная жилая застройка (2.3)	1628	Раздел земельного участка с кадастровым номером 65:03:0000008:778
ЗУ 43	Блокированная жилая застройка (2.3)	1083	Раздел земельного участка с кадастровым номером 65:03:0000008:778
ЗУ 44	Блокированная жилая застройка (2.3)	1373	Раздел земельного участка с кадастровым номером 65:03:0000008:774
ЗУ 45	Блокированная жилая застройка (2.3)	1378	Раздел земельного участка с кадастровым номером 65:03:0000008:774
ЗУ 46	Малоэтажная многоквартирная жилая застройка (2.1.1)	2034	Образование из земель, находящихся в государственной или муниципальной собственности
ЗУ 47	Блокированная жилая застройка (2.3)	1212	Раздел земельного участка с кадастровым номером 65:03:0000008:783
ЗУ 48	Блокированная жилая застройка (2.3)	1390	Раздел земельного участка с кадастровым номером 65:03:0000008:783
ЗУ 49	Малоэтажная многоквартирная жилая застройка (2.1.1)	1131	Образование из земель, находящихся в государственной или муниципальной собственности
ЗУ 50	Малоэтажная многоквартирная жилая застройка (2.1.1)	1141	Образование из земель, находящихся в государственной или муниципальной собственности
ЗУ 51	Малоэтажная многоквартирная жилая застройка (2.1.1)	927	Раздел земельного участка с кадастровым номером 65:03:0000008:757
ЗУ 52	Малоэтажная многоквартирная жилая застройка (2.1.1)	773	Раздел земельного участка с кадастровым номером 65:03:0000008:757
ЗУ 53	Общественное использование объектов капитального строительства (3.0)	2038	Образование из земель, находящихся в государственной или муниципальной собственности
ЗУ 54	Малоэтажная многоквартирная жилая застройка (2.1.1)	792	Раздел земельного участка с кадастровым номером 65:03:0000008:766
ЗУ 55	Малоэтажная многоквартирная жилая застройка (2.1.1)	1105	Раздел земельного участка с кадастровым номером 65:03:0000008:766
ЗУ 56	Малоэтажная многоквартирная жилая застройка (2.1.1)	899	Раздел земельного участка с кадастровым номером 65:03:0000008:767
ЗУ 57	Малоэтажная многоквартирная жилая застройка (2.1.1)	1033	Раздел земельного участка с кадастровым номером 65:03:0000008:767
ЗУ 58	Малоэтажная многоквартирная жилая застройка (2.1.1)	923	Раздел земельного участка с кадастровым номером 65:03:0000008:756
ЗУ 59	Малоэтажная многоквартирная жилая застройка (2.1.1)	1029	Раздел земельного участка с кадастровым номером 65:03:0000008:756
ЗУ 60	Малоэтажная многоквартирная жилая застройка (2.1.1)	999	Раздел земельного участка с кадастровым номером 65:03:0000008:753
ЗУ 61	Малоэтажная многоквартирная жилая застройка (2.1.1)	843	Раздел земельного участка с кадастровым номером 65:03:0000008:753
ЗУ 62	Для индивидуального жилищного строительства (2.1)	814	Образование из земель, находящихся в государственной или муниципальной собственности

Учетный номер земельного участка на чертеже	Вид разрешенного использования образуемых земельных участков в соответствии с проектом планировки территории	Площадь земельного участка, кв. м	Возможный способ образования земельного участка
ЗУ 63	Хранение и переработка сельскохозяйственной продукции (1.15)	3402	Образование из земель, находящихся в государственной или муниципальной собственности
ЗУ 64	Малоэтажная многоквартирная жилая застройка (2.1.1)	617	Раздел земельного участка с кадастровым номером 65:03:0000008:759
ЗУ 65	Малоэтажная многоквартирная жилая застройка (2.1.1)	622	Раздел земельного участка с кадастровым номером 65:03:0000008:759
ЗУ 66	Блокированная жилая застройка (2.3)	711	Раздел земельного участка с кадастровым номером 65:03:0000008:762
ЗУ 67	Блокированная жилая застройка (2.3)	958	Раздел земельного участка с кадастровым номером 65:03:0000008:762
ЗУ 68	Малоэтажная многоквартирная жилая застройка (2.1.1)	849	Раздел земельного участка с кадастровым номером 65:03:0000008:739
ЗУ 69	Малоэтажная многоквартирная жилая застройка (2.1.1)	1074	Раздел земельного участка с кадастровым номером 65:03:0000008:739
ЗУ 70	Блокированная жилая застройка (2.3)	1023	Раздел земельного участка с кадастровым номером 65:03:0000008:763
ЗУ 71	Блокированная жилая застройка (2.3)	1142	Раздел земельного участка с кадастровым номером 65:03:0000008:763
ЗУ 72	Малоэтажная многоквартирная жилая застройка (2.1.1)	855	Раздел земельного участка с кадастровым номером 65:03:0000008:752
ЗУ 73	Малоэтажная многоквартирная жилая застройка (2.1.1)	1055	Раздел земельного участка с кадастровым номером 65:03:0000008:752
ЗУ 74	Малоэтажная многоквартирная жилая застройка (2.1.1)	554	Образование из земель, находящихся в государственной или муниципальной собственности
ЗУ 75	Малоэтажная многоквартирная жилая застройка (2.1.1)	453	Раздел земельного участка с кадастровым номером 65:03:0000008:775
ЗУ 76	Малоэтажная многоквартирная жилая застройка (2.1.1)	531	Раздел земельного участка с кадастровым номером 65:03:0000008:775
ЗУ 77	Малоэтажная многоквартирная жилая застройка (2.1.1)	713	Раздел земельного участка с кадастровым номером 65:03:0000008:608
ЗУ 78	Малоэтажная многоквартирная жилая застройка (2.1.1)	693	Раздел земельного участка с кадастровым номером 65:03:0000008:608
ЗУ 79	Малоэтажная многоквартирная жилая застройка (2.1.1)	853	Раздел земельного участка с кадастровым номером 65:03:0000008:755
ЗУ 80	Малоэтажная многоквартирная жилая застройка (2.1.1)	912	Раздел земельного участка с кадастровым номером 65:03:0000008:755
ЗУ 81	Малоэтажная многоквартирная жилая застройка (2.1.1)	1127	Раздел земельного участка с кадастровым номером 65:03:0000008:738
ЗУ 82	Малоэтажная многоквартирная жилая застройка (2.1.1)	1067	Раздел земельного участка с кадастровым номером 65:03:0000008:738
ЗУ 83	Малоэтажная многоквартирная жилая	1002	Раздел земельного участка с кадастровым номером 65:03:0000008:758

Учетный номер земельного участка на чертеже	Вид разрешенного использования образуемых земельных участков в соответствии с проектом планировки территории	Площадь земельного участка, кв. м	Возможный способ образования земельного участка
	застройка (2.1.1)		
ЗУ 84	Малоэтажная многоквартирная жилая застройка (2.1.1)	704	Раздел земельного участка с кадастровым номером 65:03:0000008:758
ЗУ 85	Малоэтажная многоквартирная жилая застройка (2.1.1)	547	Раздел земельного участка с кадастровым номером 65:03:0000008:749
ЗУ 86	Малоэтажная многоквартирная жилая застройка (2.1.1)	930	Раздел земельного участка с кадастровым номером 65:03:0000008:749
ЗУ 87	Малоэтажная многоквартирная жилая застройка (2.1.1)	879	Раздел земельного участка с кадастровым номером 65:03:0000008:747
ЗУ 88	Малоэтажная многоквартирная жилая застройка (2.1.1)	780	Раздел земельного участка с кадастровым номером 65:03:0000008:747
ЗУ 89	Малоэтажная многоквартирная жилая застройка (2.1.1)	731	Раздел земельного участка с кадастровым номером 65:03:0000008:768
ЗУ 90	Малоэтажная многоквартирная жилая застройка (2.1.1)	615	Раздел земельного участка с кадастровым номером 65:03:0000008:768
ЗУ 91	Малоэтажная многоквартирная жилая застройка (2.1.1)	1645	Образование из земель, находящихся в государственной или муниципальной собственности
ЗУ 92	Малоэтажная многоквартирная жилая застройка (2.1.1)	692	Раздел земельного участка с кадастровым номером 65:03:0000008:750
ЗУ 93	Малоэтажная многоквартирная жилая застройка (2.1.1)	966	Раздел земельного участка с кадастровым номером 65:03:0000008:750
ЗУ 94	Хранение автотранспорта (2.7.1)	676	Образование из земель, находящихся в государственной или муниципальной собственности
ЗУ 95	Хранение автотранспорта (2.7.1)	650	Образование из земель, находящихся в государственной или муниципальной собственности
ЗУ 96	Хранение автотранспорта (2.7.1)	622	Образование из земель, находящихся в государственной или муниципальной собственности
ЗУ 97	Хранение автотранспорта (2.7.1)	678	Образование из земель, находящихся в государственной или муниципальной собственности
ЗУ 98	Хранение автотранспорта (2.7.1)	964	Образование из земель, находящихся в государственной или муниципальной собственности
ЗУ 99	Хранение автотранспорта (2.7.1)	2935	Образование из земель, находящихся в государственной или муниципальной собственности
ЗУ 100	Хранение автотранспорта (2.7.1)	3514	Образование из земель, находящихся в государственной или муниципальной собственности
ЗУ 101	Обеспечение сельскохозяйственного производства (1.18)	48791	Путем перераспределения границ земельного участка с кадастровым номером 65:03:0000008:161 с землями, находящимися в государственной или муниципальной собственности
ЗУ 102	Предоставление коммунальных услуг (3.1.1)	7789	Образование из земель, находящихся в государственной или муниципальной собственности
ЗУ 103	Для индивидуального жилищного строительства (2.1)	988	Образование из земель, находящихся в государственной или муниципальной собственности
ЗУ 104	Для индивидуального жилищного строительства (2.1)	918	Образование из земель, находящихся в государственной или муниципальной собственности
ЗУ 105	Блокированная жилая застройка (2.3)	923	Раздел земельного участка с кадастровым номером 65:03:0000008:742

Учетный номер земельного участка на чертеже	Вид разрешенного использования образуемых земельных участков в соответствии с проектом планировки территории	Площадь земельного участка, кв. м	Возможный способ образования земельного участка
ЗУ 106	Блокированная жилая застройка (2.3)	1254	Раздел земельного участка с кадастровым номером 65:03:0000008:742
ЗУ 107	Блокированная жилая застройка (2.3)	990	Путем перераспределения границ земельных участков с кадастровыми номерами 65:03:0000008:149, 65:03:0000008:748
ЗУ 108	Малоэтажная многоквартирная жилая застройка (2.1.1)	625	Путем перераспределения границ земельных участков с кадастровыми номерами 65:03:0000008:149, 65:03:0000008:748
ЗУ 109	Блокированная жилая застройка (2.3)	525	Путем перераспределения границ земельных участков с кадастровыми номерами 65:03:0000008:149, 65:03:0000008:748
ЗУ 110	Малоэтажная многоквартирная жилая застройка (2.1.1)	933	Образование из земель, находящихся в государственной или муниципальной собственности
ЗУ 111	Малоэтажная многоквартирная жилая застройка (2.1.1)	1565	Образование из земель, находящихся в государственной или муниципальной собственности
ЗУ 112	Малоэтажная многоквартирная жилая застройка (2.1.1)	1555	Раздел земельного участка с кадастровым номером 65:03:0000008:741
ЗУ 113	Малоэтажная многоквартирная жилая застройка (2.1.1)	653	Раздел земельного участка с кадастровым номером 65:03:0000008:741
ЗУ 114	Малоэтажная многоквартирная жилая застройка (2.1.1)	1545	Образование из земель, находящихся в государственной или муниципальной собственности
ЗУ 115	Блокированная жилая застройка (2.3)	1044	Раздел земельного участка с кадастровым номером 65:03:0000008:745
ЗУ 116	Блокированная жилая застройка (2.3)	1222	Раздел земельного участка с кадастровым номером 65:03:0000008:745
ЗУ 117	Малоэтажная многоквартирная жилая застройка (2.1.1)	1575	Раздел земельного участка с кадастровым номером 65:03:0000008:736
ЗУ 118	Предоставление коммунальных услуг (3.1.1)	1816	Образование из земель, находящихся в государственной или муниципальной собственности
ЗУ 119	Малоэтажная многоквартирная жилая застройка (2.1.1)	1136	Раздел земельного участка с кадастровым номером 65:03:0000008:736
ЗУ 120	Малоэтажная многоквартирная жилая застройка (2.1.1)	784	Раздел земельного участка с кадастровым номером 65:03:0000008:737
ЗУ 121	Малоэтажная многоквартирная жилая застройка (2.1.1)	1178	Раздел земельного участка с кадастровым номером 65:03:0000008:737
ЗУ 122	Ведение огородничества (13.1)	885	Образование из земель, находящихся в государственной или муниципальной собственности
ЗУ 123	Блокированная жилая застройка (2.3)	871	Раздел земельного участка с кадастровым номером 65:03:0000008:458
ЗУ 124	Блокированная жилая застройка (2.3)	992	Раздел земельного участка с кадастровым номером 65:03:0000008:458
ЗУ 125	Объекты культурно-досуговой деятельности (3.6.1)	3303	Образование из земель, находящихся в государственной или муниципальной собственности
ЗУ 126	Коммунальное обслуживание (3.1)	600	Раздел земельного участка с кадастровым номером 65:03:0000008:704
ЗУ 127	Ведение огородничества (13.1)	129	Образование из земель, находящихся в государственной или муниципальной собственности
ЗУ 128	Малоэтажная многоквартирная жилая застройка (2.1.1)	879	Раздел земельного участка с кадастровым номером 65:03:0000008:744

Учетный номер земельного участка на чертеже	Вид разрешенного использования образуемых земельных участков в соответствии с проектом планировки территории	Площадь земельного участка, кв. м	Возможный способ образования земельного участка
ЗУ 129	Малоэтажная многоквартирная жилая застройка (2.1.1)	703	Раздел земельного участка с кадастровым номером 65:03:0000008:744
ЗУ 130	Блокированная жилая застройка (2.3)	645	Раздел земельного участка с кадастровым номером 65:03:0000008:764
ЗУ 131	Блокированная жилая застройка (2.3)	665	Раздел земельного участка с кадастровым номером 65:03:0000008:764
ЗУ 132	Блокированная жилая застройка (2.3)	481	Раздел земельного участка с кадастровым номером 65:03:0000008:754
ЗУ 133	Блокированная жилая застройка (2.3)	760	Раздел земельного участка с кадастровым номером 65:03:0000008:754
ЗУ 134	Малоэтажная многоквартирная жилая застройка (2.1.1)	673	Путем перераспределения границ земельных участков с кадастровыми номерами 65:03:0000008:122, 65:03:0000008:123, 65:03:0000008:743, 65:03:0000008:760, 65:03:0000008:761
ЗУ 135	Малоэтажная многоквартирная жилая застройка (2.1.1)	700	Путем перераспределения границ земельных участков с кадастровыми номерами 65:03:0000008:122, 65:03:0000008:123, 65:03:0000008:743, 65:03:0000008:760, 65:03:0000008:761
ЗУ 136	Малоэтажная многоквартирная жилая застройка (2.1.1)	434	Путем перераспределения границ земельных участков с кадастровыми номерами 65:03:0000008:122, 65:03:0000008:123, 65:03:0000008:743, 65:03:0000008:760, 65:03:0000008:761
ЗУ 137	Малоэтажная многоквартирная жилая застройка (2.1.1)	462	Путем перераспределения границ земельных участков с кадастровыми номерами 65:03:0000008:122, 65:03:0000008:123, 65:03:0000008:743, 65:03:0000008:760, 65:03:0000008:761
ЗУ 138	Блокированная жилая застройка (2.3)	723	Путем перераспределения границ земельных участков с кадастровыми номерами 65:03:0000008:122, 65:03:0000008:123, 65:03:0000008:743, 65:03:0000008:760, 65:03:0000008:761
ЗУ 139	Блокированная жилая застройка (2.3)	969	Путем перераспределения границ земельных участков с кадастровыми номерами 65:03:0000008:122, 65:03:0000008:123, 65:03:0000008:743, 65:03:0000008:760, 65:03:0000008:761
ЗУ 140	Для индивидуального жилищного строительства (2.1)	990	Образование из земель, находящихся в государственной или муниципальной собственности
ЗУ 141	Размещение гаражей для собственных нужд (2.7.2)	58	Путем перераспределения границ земельного участка с кадастровым номером 65:03:0000008:681 с землями, находящимися в государственной или муниципальной собственности
ЗУ 142	Размещение гаражей для собственных нужд (2.7.2)	54	Путем перераспределения границ земельного участка с кадастровым номером 65:03:0000008:681 с землями, находящимися в государственной или муниципальной собственности
ЗУ 143	Размещение гаражей для собственных нужд (2.7.2)	59	Путем перераспределения границ земельного участка с кадастровым номером 65:03:0000008:681 с землями, находящимися в государственной или муниципальной собственности
ЗУ 144	Ведение огородничества (13.1)	400	Путем перераспределения границ земельного участка с кадастровым номером 65:03:0000008:681 с землями, находящимися в государственной или муниципальной собственности

Учетный номер земельного участка на чертеже	Вид разрешенного использования образуемых земельных участков в соответствии с проектом планировки территории	Площадь земельного участка, кв. м	Возможный способ образования земельного участка
			собственности
ЗУ 145	Коммунальное обслуживание (3.1)	961	Путем перераспределения границ земельного участка с кадастровым номером 65:03:0000008:681 с землями, находящимися в государственной или муниципальной собственности
ЗУ 146	Ведение огородничества (13.1)	999	Образование из земель, находящихся в государственной или муниципальной собственности
ЗУ 147	Растениеводство (1.1)	5260	Образование из земель, находящихся в государственной или муниципальной собственности
ЗУ 148	Растениеводство (1.1)	3673	Образование из земель, находящихся в государственной или муниципальной собственности
ЗУ 149	Малоэтажная многоквартирная жилая застройка (2.1.1)	599	Раздел земельного участка с кадастровым номером 65:03:0000009:31
ЗУ 150	Ведение огородничества (13.1)	1040	Раздел земельного участка с кадастровым номером 65:03:0000009:31
ЗУ 151	Ведение огородничества (13.1)	1065	Образование из земель, находящихся в государственной или муниципальной собственности
ЗУ 152	Ведение огородничества (13.1)	1483	Образование из земель, находящихся в государственной или муниципальной собственности
ЗУ 153	Ведение огородничества (13.1)	1285	Образование из земель, находящихся в государственной или муниципальной собственности
ЗУ 154	Ведение огородничества (13.1)	2273	Образование из земель, находящихся в государственной или муниципальной собственности
ЗУ 155	Ведение огородничества (13.1)	1451	Образование из земель, находящихся в государственной или муниципальной собственности
ЗУ 156	Малоэтажная многоквартирная жилая застройка (2.1.1)	937	Образование из земель, находящихся в государственной или муниципальной собственности
ЗУ 157	Ведение огородничества (13.1)	710	Образование из земель, находящихся в государственной или муниципальной собственности
ЗУ 158	Растениеводство (1.1)	4294	Образование из земель, находящихся в государственной или муниципальной собственности
ЗУ 159	Растениеводство (1.1)	3178	Образование из земель, находящихся в государственной или муниципальной собственности
ЗУ 160	Для индивидуального жилищного строительства (2.1)	943	Образование из земель, находящихся в государственной или муниципальной собственности
ЗУ 161	Ведение огородничества (13.1)	460	Образование из земель, находящихся в государственной или муниципальной собственности
ЗУ 162	Для индивидуального жилищного строительства (2.1)	1000	Образование из земель, находящихся в государственной или муниципальной собственности
ЗУ 163	Ведение огородничества (13.1)	926	Образование из земель, находящихся в государственной или муниципальной собственности
ЗУ 164	Малоэтажная многоквартирная жилая застройка (2.1.1)	668	Путем перераспределения границ земельного участка с кадастровым номером 65:03:0000009:2 с землями, находящимися в государственной или муниципальной собственности
ЗУ 165	Для ведения личного подсобного хозяйства (приусадебный земельный участок) (2.2); Ведение огородничества (13.1)	682	Путем перераспределения границ земельного участка с кадастровым номером 65:03:0000009:2 с землями, находящимися в государственной или муниципальной собственности
ЗУ 166	Ведение огородничества (13.1)	237	Раздел земельного участка с кадастровым номером 65:03:0000009:336
ЗУ 167	Ведение огородничества (13.1)	203	Раздел земельного участка с кадастровым номером 65:03:0000009:336
ЗУ 168	Ведение огородничества (13.1)	182	Раздел земельного участка с кадастровым номером 65:03:0000009:336
ЗУ 169	Ведение огородничества (13.1)	145	Раздел земельного участка с кадастровым номером 65:03:0000009:336
ЗУ 170	Ведение огородничества (13.1)	718	Образование из земель, находящихся в государственной или муниципальной собственности

Учетный номер земельного участка на чертеже	Вид разрешенного использования образуемых земельных участков в соответствии с проектом планировки территории	Площадь земельного участка, кв. м	Возможный способ образования земельного участка
ЗУ 171	Ведение огородничества (13.1)	852	Образование из земель, находящихся в государственной или муниципальной собственности
ЗУ 172	Ведение огородничества (13.1)	519	Образование из земель, находящихся в государственной или муниципальной собственности
ЗУ 173	Ведение огородничества (13.1)	1487	Образование из земель, находящихся в государственной или муниципальной собственности
ЗУ 174	Для индивидуального жилищного строительства (2.1)	1590	Образование из земель, находящихся в государственной или муниципальной собственности
ЗУ 175	Малоэтажная многоквартирная жилая застройка (2.1.1)	2649	Образование из земель, находящихся в государственной или муниципальной собственности
ЗУ 176	Для индивидуального жилищного строительства (2.1)	1407	Образование из земель, находящихся в государственной или муниципальной собственности
ЗУ 177	Ведение огородничества (13.1)	733	Образование из земель, находящихся в государственной или муниципальной собственности
ЗУ 178	Ведение огородничества (13.1)	704	Образование из земель, находящихся в государственной или муниципальной собственности
ЗУ 179	Для индивидуального жилищного строительства (2.1); Для ведения личного подсобного хозяйства (приусадебный земельный участок) (2.2)	1707	Образование из земель, находящихся в государственной или муниципальной собственности
ЗУ 180	Растениеводство (1.1)	3709	Образование из земель, находящихся в государственной или муниципальной собственности
ЗУ 181	Земельные участки (территории) общего пользования (12.0)	596	Образование из земель, находящихся в государственной или муниципальной собственности
ЗУ 182	Земельные участки (территории) общего пользования (12.0)	1587	Образование из земель, находящихся в государственной или муниципальной собственности
ЗУ 183	Земельные участки (территории) общего пользования (12.0)	548	Раздел земельного участка с кадастровым номером 65:03:0000008:704
ЗУ 184	Земельные участки (территории) общего пользования (12.0)	1094	Раздел земельного участка с кадастровым номером 65:03:0000008:704
ЗУ 185	Земельные участки (территории) общего пользования (12.0)	1679	Раздел земельного участка с кадастровым номером 65:03:0000008:704
ЗУ 186	Земельные участки (территории) общего пользования (12.0)	2530	Раздел земельного участка с кадастровым номером 65:03:0000008:684
ЗУ 187	Земельные участки (территории) общего пользования (12.0)	27600	Раздел земельного участка с кадастровым номером 65:03:0000008:684
ЗУ 188	Земельные участки (территории) общего пользования (12.0)	9435	Раздел земельного участка с кадастровым номером 65:03:0000008:704
ЗУ 189	Земельные участки (территории) общего пользования (12.0)	1422	Раздел земельного участка с кадастровым номером 65:03:0000008:704
ЗУ 190	Земельные участки (территории) общего пользования (12.0)	135	Раздел земельного участка с кадастровым номером 65:03:0000008:704
ЗУ 191	Земельные участки (территории) общего	307	Образование из земель, находящихся в государственной или муниципальной собственности

Учетный номер земельного участка на чертеже	Вид разрешенного использования образуемых земельных участков в соответствии с проектом планировки территории	Площадь земельного участка, кв. м	Возможный способ образования земельного участка
	пользования (12.0)		
ЗУ 192	Земельные участки (территории) общего пользования (12.0)	505	Образование из земель, находящихся в государственной или муниципальной собственности
ЗУ 193	Земельные участки (территории) общего пользования (12.0)	810	Путем перераспределения границ земельного участка с кадастровым номером 65:03:0000008:670 с землями, находящимися в государственной или муниципальной собственности
ЗУ 194	Земельные участки (территории) общего пользования (12.0)	3257	Раздел земельного участка с кадастровым номером 65:03:0000008:684
ЗУ 195	Земельные участки (территории) общего пользования (12.0)	473	Раздел земельного участка с кадастровым номером 65:03:0000008:684
ЗУ 196	Земельные участки (территории) общего пользования (12.0)	10204	Путем перераспределения границ земельного участка с кадастровым номером 65:03:0000008:681 с землями, находящимися в государственной или муниципальной собственности
ЗУ 197	Земельные участки (территории) общего пользования (12.0)	2385	Раздел земельного участка с кадастровым номером 65:03:0000009:336
ЗУ 198	Земельные участки (территории) общего пользования (12.0)	575	Раздел земельного участка с кадастровым номером 65:03:0000009:336
ЗУ 199	Земельные участки (территории) общего пользования (12.0)	1163	Раздел земельного участка с кадастровым номером 65:03:0000009:336
ЗУ 200	Земельные участки (территории) общего пользования (12.0)	85	Путем перераспределения границ земельного участка с кадастровым номером 65:03:0000009:2 с землями, находящимися в государственной или муниципальной собственности
ЗУ 201	Земельные участки (территории) общего пользования (12.0)	6222	Раздел земельного участка с кадастровым номером 65:03:0000009:336
ЗУ 202	Земельные участки (территории) общего пользования (12.0)	1130	Раздел земельного участка с кадастровым номером 65:03:0000008:684
ЗУ 203	Земельные участки (территории) общего пользования (12.0)	1644	Путем перераспределения границ земельного участка с кадастровым номером 65:03:0000008:161 с землями, находящимися в государственной или муниципальной собственности
ЗУ 204	Земельные участки (территории) общего пользования (12.0)	1067	Раздел земельного участка с кадастровым номером 65:03:0000008:684

II ЭТАП ОБРАЗОВАНИЯ ЗЕМЕЛЬНЫХ УЧАСТКОВ

Таблица № II-2

ПЕРЕЧЕНЬ И СВЕДЕНИЯ

о площади образуемых земельных участков, в том числе возможные способы их образования,
вид разрешенного использования образуемых земельных участков в соответствии с проектом планировки территории

Учетный номер земельного участка на чертеже	Вид разрешенного использования образуемых земельных участков в соответствии с проектом планировки территории	Площадь земельного участка, кв. м	Возможный способ образования земельного участка
ЗУ 1	Блокированная жилая застройка (2.3)	998	Объединение земельных участков с условными номерами ЗУ 23 и ЗУ 24, образованных на предыдущем этапе межевания территории

III. Перечень и сведения о площади образуемых земельных участков, которые будут отнесены к территориям общего пользования или имуществу общего пользования, в том числе в отношении которых предполагаются резервирование и (или) изъятие для государственных или муниципальных нужд

I ЭТАП ОБРАЗОВАНИЯ ЗЕМЕЛЬНЫХ УЧАСТКОВ

Таблица № III-1

**ПЕРЕЧЕНЬ И СВЕДЕНИЯ
о площади образуемых земельных участков, которые будут отнесены к территориям общего пользования или имуществу общего пользования**

Учетный номер земельного участка на чертеже	Вид разрешенного использования образуемых земельных участков в соответствии с проектом планировки территории	Площадь земельного участка, кв. м	Возможный способ образования земельного участка
ЗУ 181	Земельные участки (территории) общего пользования (12.0)	596	Образование из земель, находящихся в государственной или муниципальной собственности
ЗУ 182	Земельные участки (территории) общего пользования (12.0)	1587	Образование из земель, находящихся в государственной или муниципальной собственности
ЗУ 183	Земельные участки (территории) общего пользования (12.0)	548	Раздел земельного участка с кадастровым номером 65:03:0000008:704
ЗУ 184	Земельные участки (территории) общего пользования (12.0)	1094	Раздел земельного участка с кадастровым номером 65:03:0000008:704
ЗУ 185	Земельные участки (территории) общего пользования (12.0)	1679	Раздел земельного участка с кадастровым номером 65:03:0000008:704
ЗУ 186	Земельные участки (территории) общего пользования (12.0)	2530	Раздел земельного участка с кадастровым номером 65:03:0000008:684
ЗУ 187	Земельные участки (территории) общего пользования (12.0)	27600	Раздел земельного участка с кадастровым номером 65:03:0000008:684
ЗУ 188	Земельные участки (территории) общего пользования (12.0)	9435	Раздел земельного участка с кадастровым номером 65:03:0000008:704
ЗУ 189	Земельные участки (территории) общего пользования (12.0)	1422	Раздел земельного участка с кадастровым номером 65:03:0000008:704
ЗУ 190	Земельные участки (территории) общего пользования (12.0)	135	Раздел земельного участка с кадастровым номером 65:03:0000008:704
ЗУ 191	Земельные участки (территории) общего	307	Образование из земель, находящихся в государственной или муниципальной собственности

Учетный номер земельного участка на чертеже	Вид разрешенного использования образуемых земельных участков в соответствии с проектом планировки территории	Площадь земельного участка, кв. м	Возможный способ образования земельного участка
	пользования (12.0)		
ЗУ 192	Земельные участки (территории) общего пользования (12.0)	505	Образование из земель, находящихся в государственной или муниципальной собственности
ЗУ 193	Земельные участки (территории) общего пользования (12.0)	810	Путем перераспределения границ земельного участка с кадастровым номером 65:03:0000008:670 с землями, находящимися в государственной или муниципальной собственности
ЗУ 194	Земельные участки (территории) общего пользования (12.0)	3257	Раздел земельного участка с кадастровым номером 65:03:0000008:684
ЗУ 195	Земельные участки (территории) общего пользования (12.0)	473	Раздел земельного участка с кадастровым номером 65:03:0000008:684
ЗУ 196	Земельные участки (территории) общего пользования (12.0)	10204	Путем перераспределения границ земельного участка с кадастровым номером 65:03:0000008:681 с землями, находящимися в государственной или муниципальной собственности
ЗУ 197	Земельные участки (территории) общего пользования (12.0)	2385	Раздел земельного участка с кадастровым номером 65:03:0000009:336
ЗУ 198	Земельные участки (территории) общего пользования (12.0)	575	Раздел земельного участка с кадастровым номером 65:03:0000009:336
ЗУ 199	Земельные участки (территории) общего пользования (12.0)	1163	Раздел земельного участка с кадастровым номером 65:03:0000009:336
ЗУ 200	Земельные участки (территории) общего пользования (12.0)	85	Путем перераспределения границ земельного участка с кадастровым номером 65:03:0000009:2 с землями, находящимися в государственной или муниципальной собственности
ЗУ 201	Земельные участки (территории) общего пользования (12.0)	6222	Раздел земельного участка с кадастровым номером 65:03:0000009:336
ЗУ 202	Земельные участки (территории) общего пользования (12.0)	1130	Раздел земельного участка с кадастровым номером 65:03:0000008:684
ЗУ 203	Земельные участки (территории) общего пользования (12.0)	1644	Путем перераспределения границ земельного участка с кадастровым номером 65:03:0000008:161 с землями, находящимися в государственной или муниципальной собственности
ЗУ 204	Земельные участки (территории) общего пользования (12.0)	1067	Раздел земельного участка с кадастровым номером 65:03:0000008:684

Таблица № III-1

ПЕРЕЧЕНЬ И СВЕДЕНИЯ

о площади образуемых земельных участков, в отношении которых предполагается их изъятие для государственных или муниципальных нужд, в том числе возможные способы их образования

Учетный номер земельного участка на чертеже	Кадастровый номер земельного участка	Вид разрешенного использования земельного участка в соответствии с правоустанавливающим документом	Вид разрешенного использования образуемых земельных участков в соответствии с проектом планировки территории	Площадь земельного участка, предполагаемого к изъятию, кв. м	Площадь земельного участка по документам, кв. м	Возможный способ образования земельного участка
ЗУ 203	65:03:0000008:161	Для сельскохозяйственного производства	Земельные участки (территории) общего пользования (12.0)	1644	42866	Путем перераспределения границ земельного участка с кадастровым номером 65:03:0000008:161 с землями, находящимися в государственной или муниципальной собственности
ЗУ 204	65:03:0000008:684	Земельные участки (территории) общего пользования	Земельные участки (территории) общего пользования (12.0)	1067	36669	Раздел земельного участка с кадастровым номером 65:03:0000008:684

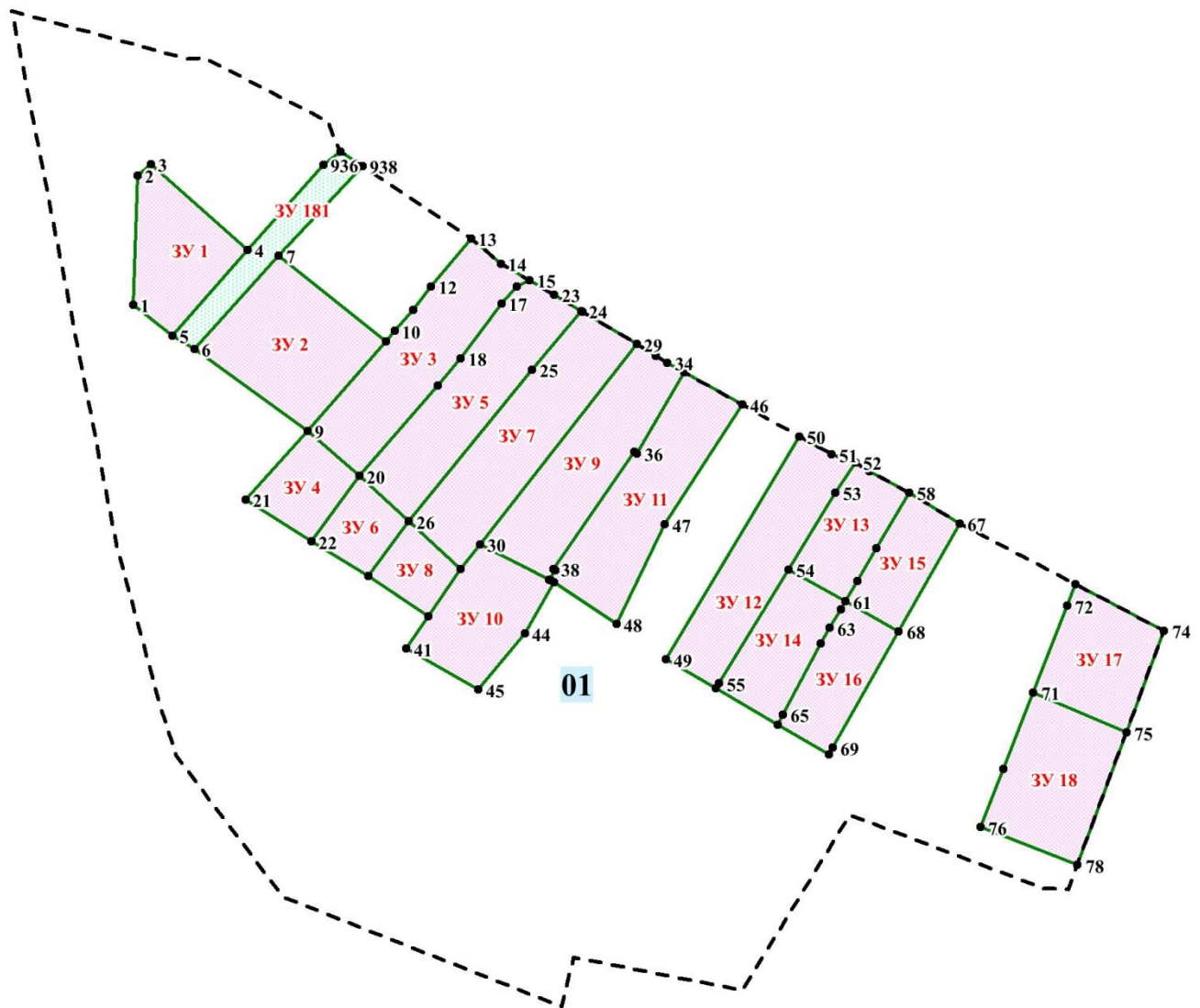
II ЭТАП ОБРАЗОВАНИЯ ЗЕМЕЛЬНЫХ УЧАСТКОВ

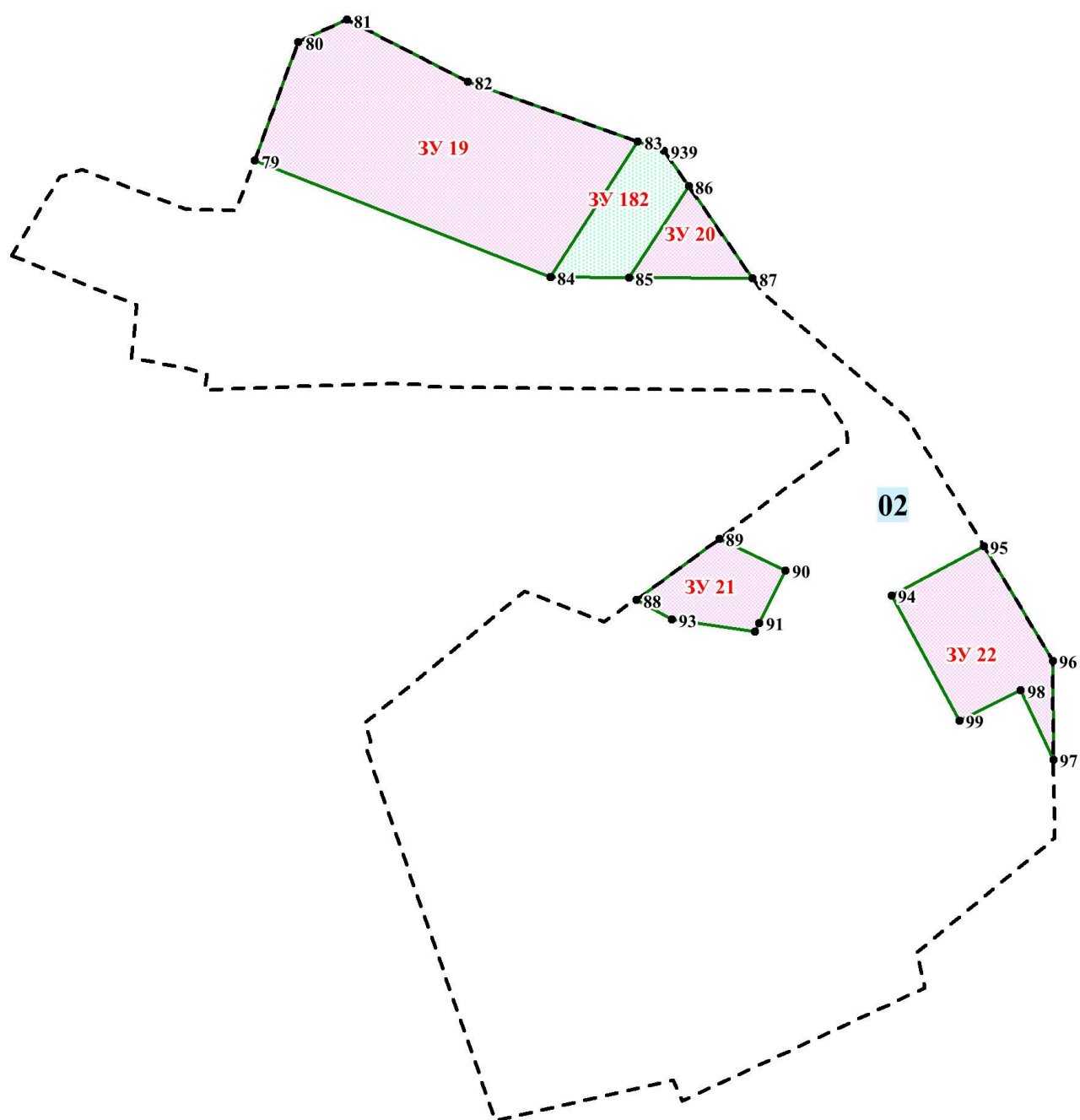
Образуемые земельные участки, которые после образования будут относиться к территориям общего пользования или имуществу общего пользования отсутствуют.

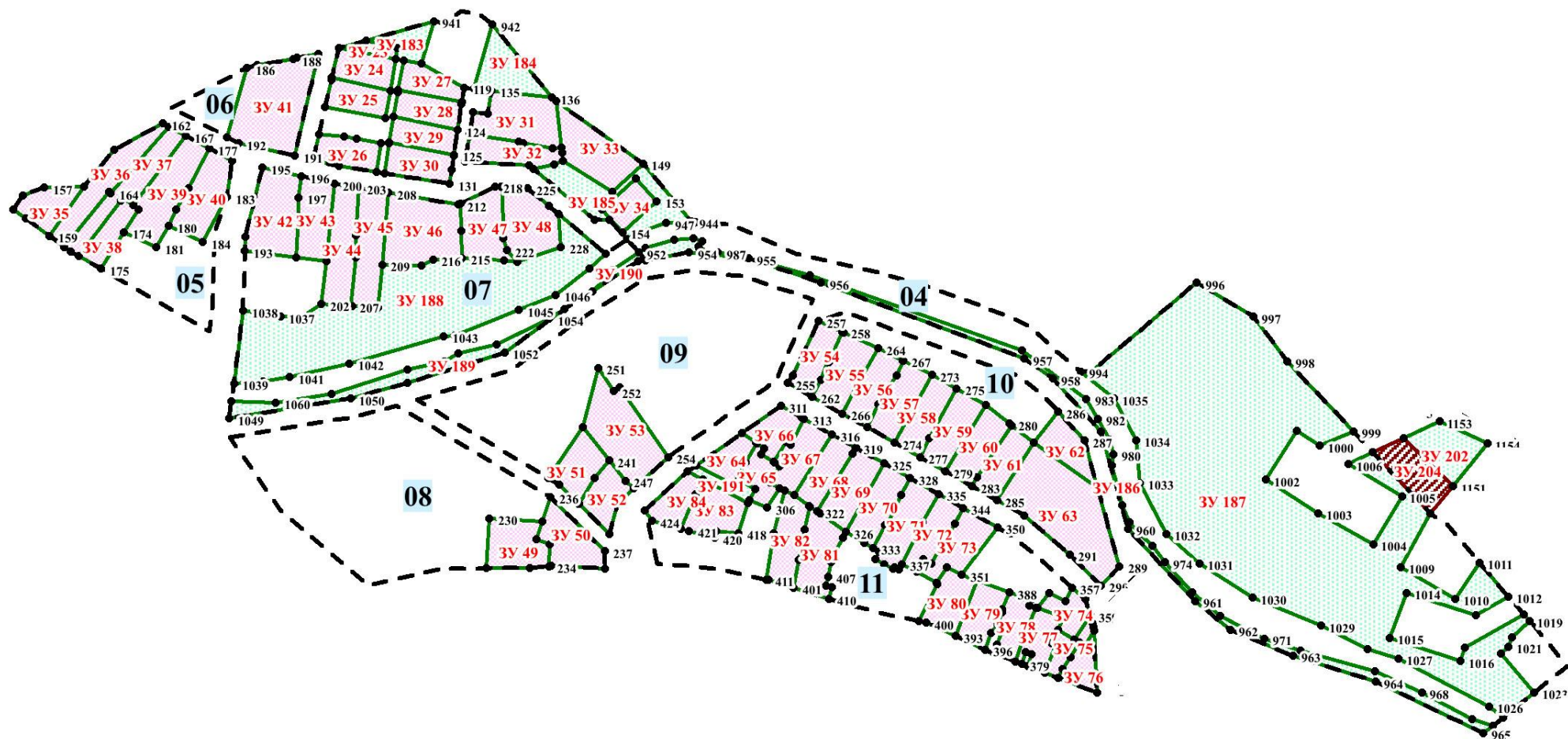
Образуемые земельные участки, в отношении которых предполагаются резервирование и (или) изъятие для государственных или муниципальных нужд отсутствуют.

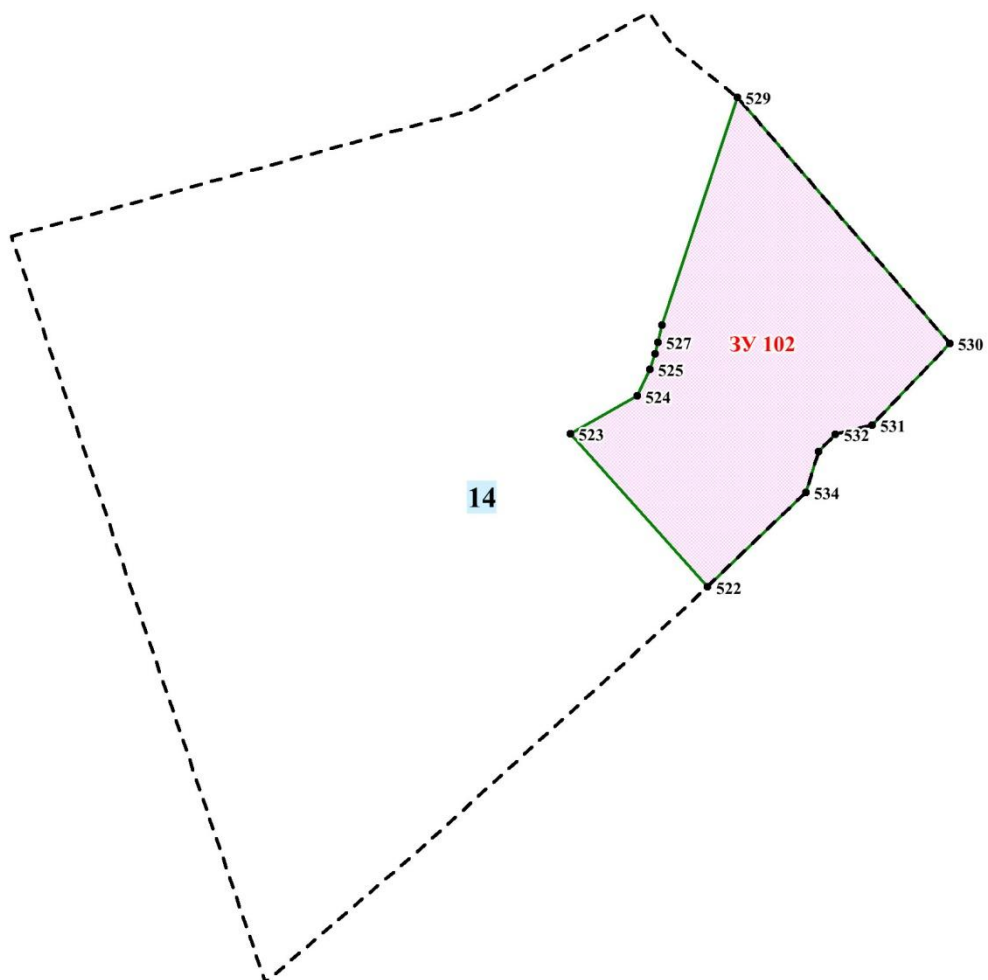
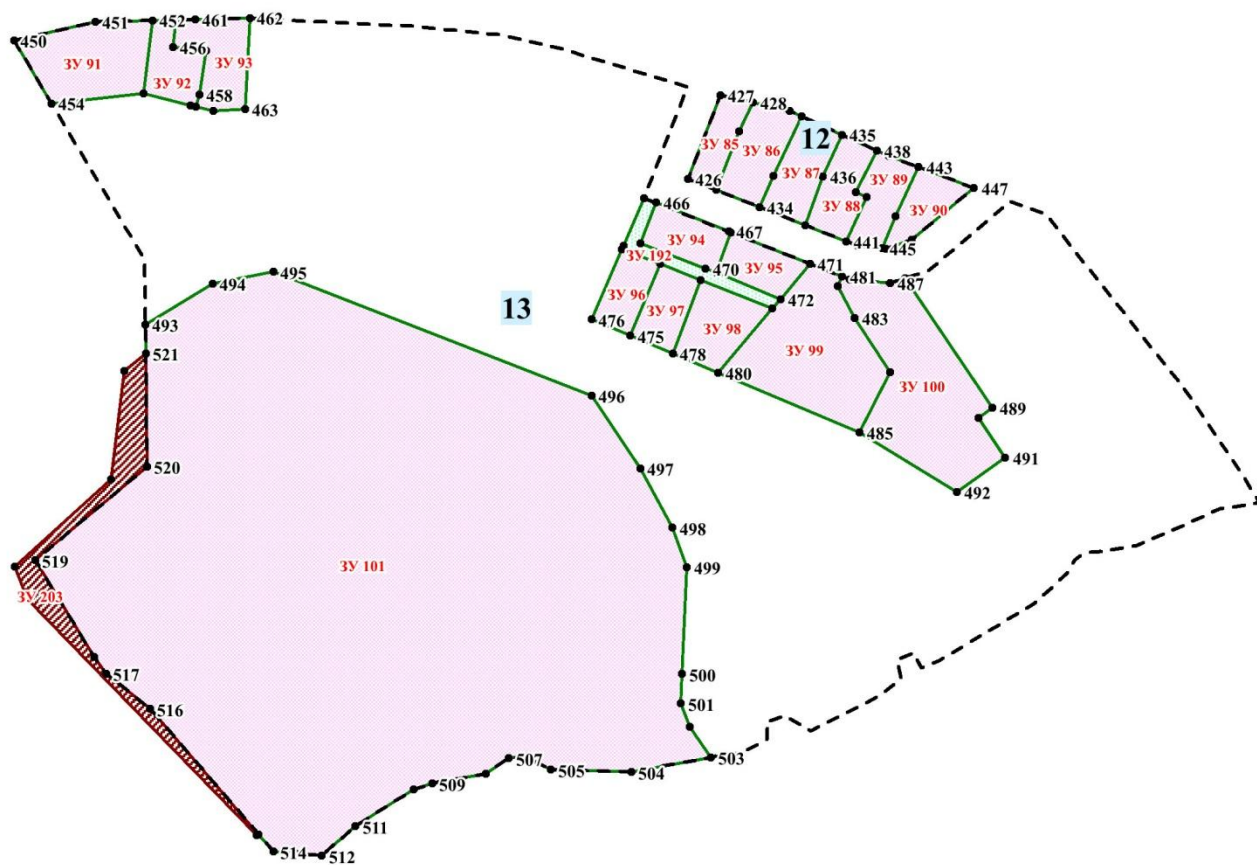
IV. Сведения о границах образуемых земельных участков**I ЭТАП ОБРАЗОВАНИЯ ЗЕМЕЛЬНЫХ УЧАСТКОВ**

Схема № IV-1

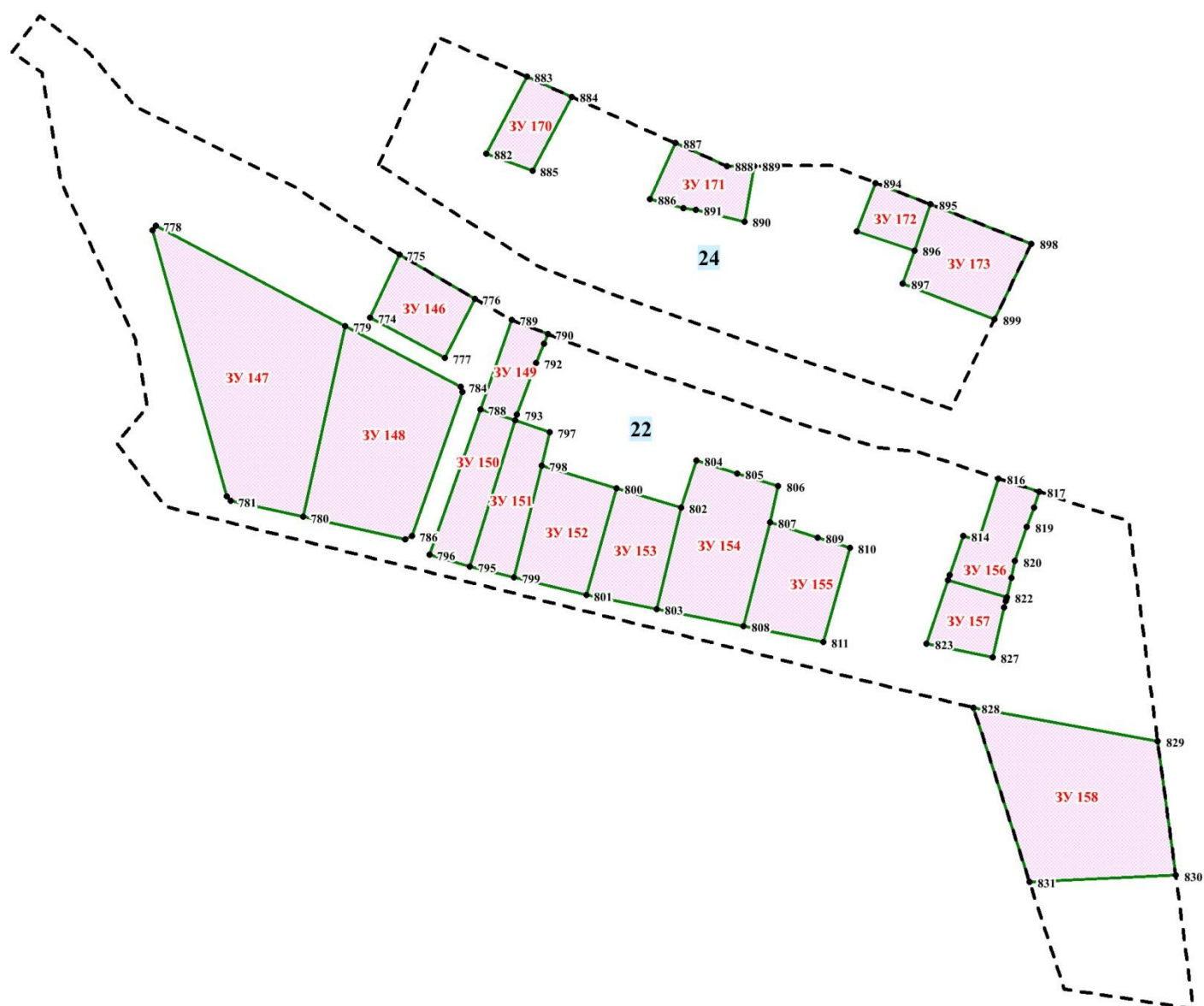


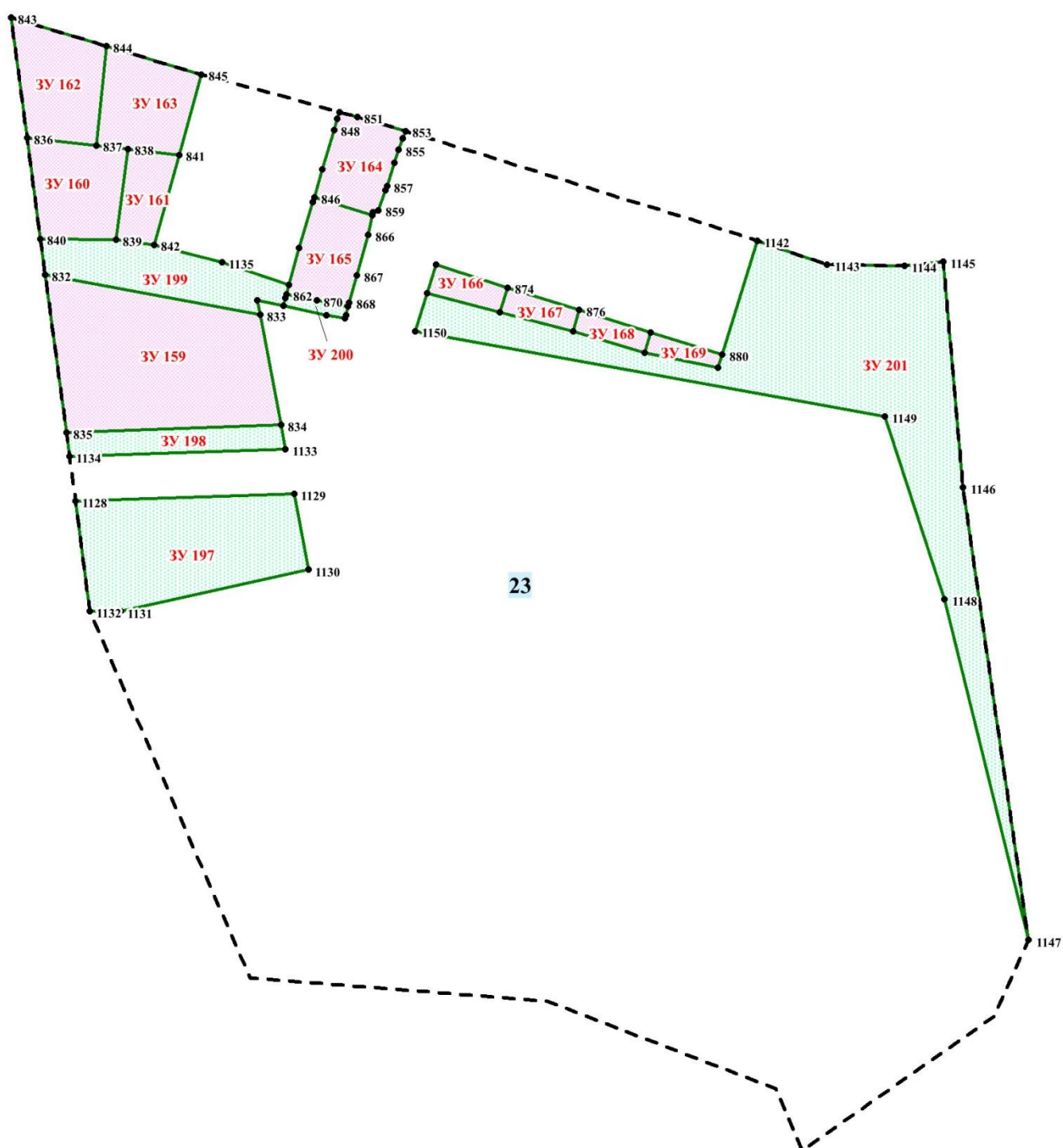












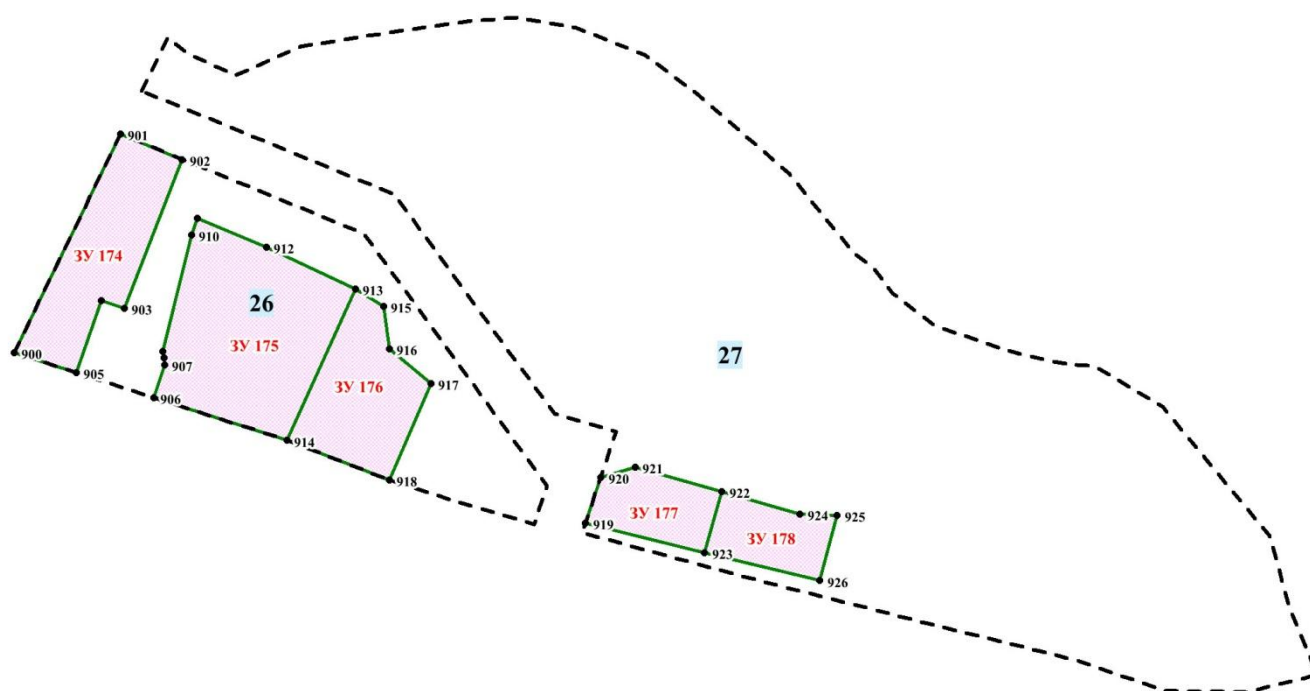


Схема № IV-10

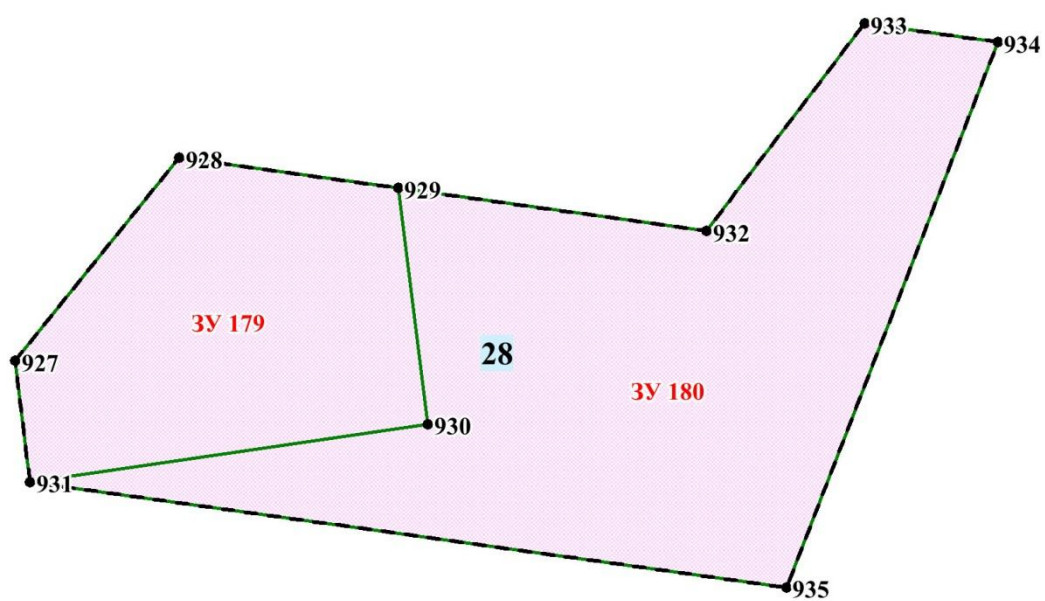


Таблица № IV-1

**Перечень координат характерных точек образуемых земельных участков
(местная система координат МСК 65 зона 1)**

Номер точки	Координата X	Координата Y
ЗУ 1		
1	667010,04	1315893,49
2	667048,61	1315894,87
3	667051,90	1315898,84
4	667026,35	1315927,64
5	667000,87	1315905,22
ЗУ 2		
6	666996,93	1315911,80
7	667024,64	1315936,87
8	666999,11	1315968,86
9	666972,48	1315945,44
ЗУ 3		
9	666972,48	1315945,44
8	666999,11	1315968,86
10	667002,26	1315971,37
11	667008,63	1315976,96
12	667015,48	1315982,16
13	667029,71	1315994,09
14	667022,26	1316002,94
15	667017,32	1316011,49
16	667015,56	1316007,70
17	667010,46	1316003,16
18	666994,06	1315991,01
19	666985,94	1315984,15
20	666959,01	1315960,90
ЗУ 4		
21	666951,94	1315927,02
9	666972,48	1315945,44
20	666959,01	1315960,90
22	666939,43	1315946,56
ЗУ 5		
20	666959,01	1315960,90
19	666985,94	1315984,15
18	666994,06	1315991,01
17	667010,46	1316003,16
16	667015,56	1316007,70
15	667017,32	1316011,49
23	667013,05	1316018,90
24	667008,17	1316026,99
25	666990,71	1316012,30
26	666945,47	1315975,58
ЗУ 6		

Номер точки	Координата X	Координата Y
22	666939,43	1315946,56
20	666959,01	1315960,90
26	666945,47	1315975,58
27	666929,18	1315963,58
ЗУ 7		
26	666945,47	1315975,58
25	666990,71	1316012,30
24	667008,17	1316026,99
28	667007,97	1316027,30
29	666998,30	1316043,37
30	666938,67	1315996,73
31	666931,29	1315990,95
ЗУ 8		
27	666929,18	1315963,58
26	666945,47	1315975,58
31	666931,29	1315990,95
32	666917,08	1315981,32
ЗУ 9		
30	666938,67	1315996,73
29	666998,30	1316043,37
33	666994,84	1316049,10
34	666992,79	1316052,53
35	666990,01	1316057,46
36	666965,72	1316043,45
37	666966,19	1316042,76
38	666931,28	1316018,63
39	666930,86	1316019,24
40	666928,08	1316017,36
ЗУ 10		
41	666907,48	1315974,83
32	666917,08	1315981,32
31	666931,29	1315990,95
30	666938,67	1315996,73
42	666927,84	1316017,82
43	666927,37	1316018,74
44	666911,97	1316010,07
45	666895,28	1315996,31
ЗУ 11		
40	666928,08	1316017,36
39	666930,86	1316019,24
38	666931,28	1316018,63
37	666966,19	1316042,76

Номер точки	Координата X	Координата Y
36	666965,72	1316043,45
35	666990,01	1316057,46
46	666980,26	1316074,84
47	666944,52	1316051,81
48	666914,79	1316037,34
43	666927,37	1316018,74
42	666927,84	1316017,82
3Y 12		
49	666904,29	1316052,15
50	666970,73	1316091,83
51	666965,42	1316101,30
52	666963,08	1316108,46
53	666954,08	1316102,48
54	666931,14	1316088,53
55	666897,13	1316067,92
56	666895,61	1316067,01
3Y 13		
54	666931,14	1316088,53
53	666954,08	1316102,48
52	666963,08	1316108,46
57	666960,33	1316112,65
58	666954,05	1316124,47
59	666937,36	1316114,70
60	666927,65	1316109,08
61	666921,66	1316105,43
3Y 14		
56	666895,61	1316067,01
55	666897,13	1316067,92
54	666931,14	1316088,53
61	666921,66	1316105,43
62	666919,29	1316104,14
63	666913,67	1316100,83
64	666909,09	1316098,19
65	666887,88	1316086,97
66	666884,85	1316085,41
3Y 15		
61	666921,66	1316105,43
60	666927,65	1316109,08
59	666937,36	1316114,70
58	666954,05	1316124,47
67	666944,84	1316139,56
68	666912,72	1316121,37
3Y 16		
66	666884,85	1316085,41
65	666887,88	1316086,97
64	666909,09	1316098,19
63	666913,67	1316100,83

Номер точки	Координата X	Координата Y
62	666919,29	1316104,14
61	666921,66	1316105,43
68	666912,72	1316121,37
69	666877,96	1316101,69
70	666875,98	1316100,56
3Y 17		
71	666894,44	1316161,40
72	666920,30	1316171,50
73	666926,71	1316174,00
74	666912,86	1316200,32
75	666882,52	1316189,12
3Y 18		
76	666854,32	1316145,72
77	666871,68	1316152,50
71	666894,44	1316161,40
75	666882,52	1316189,12
78	666843,04	1316174,56
3Y 19		
79	666840,97	1316189,80
80	666889,68	1316207,75
81	666898,81	1316227,79
82	666873,45	1316277,35
83	666848,86	1316347,22
84	666793,02	1316311,32
3Y 20		
85	666792,80	1316343,61
86	666830,42	1316368,19
87	666792,56	1316394,43
3Y 21		
88	666660,20	1316346,64
89	666685,48	1316380,78
90	666672,38	1316407,93
91	666650,74	1316397,12
92	666647,32	1316395,40
93	666652,21	1316361,28
3Y 22		
94	666662,16	1316451,54
95	666682,31	1316489,47
96	666635,20	1316517,72
97	666594,63	1316518,12
98	666623,07	1316504,61
99	666610,59	1316479,39
3Y 23		
100	667098,28	1316451,83
101	667103,31	1316469,45
102	667098,71	1316489,83
103	667091,34	1316488,75

Номер точки	Координата X	Координата Y
3У 24		
104	667079,17	1316447,45
100	667098,28	1316451,83
103	667091,34	1316488,75
105	667071,01	1316485,29
3У 25		
106	667060,32	1316443,13
107	667077,85	1316447,15
104	667079,17	1316447,45
105	667071,01	1316485,29
108	667053,32	1316482,27
3У 26		
109	667025,93	1316435,24
110	667042,66	1316439,09
111	667041,01	1316455,34
112	667039,64	1316463,57
113	667036,72	1316479,37
114	667018,19	1316476,15
115	667022,18	1316451,79
3У 27		
116	667071,09	1316490,34
117	667090,55	1316493,85
118	667088,45	1316505,52
119	667072,88	1316533,17
120	667063,61	1316531,73
3У 28		
121	667054,10	1316487,25
122	667069,73	1316490,10
116	667071,09	1316490,34
120	667063,61	1316531,73
123	667062,08	1316531,49
124	667045,52	1316528,95
3У 29		
121	667054,10	1316487,25
124	667045,52	1316528,95
125	667029,46	1316526,47
126	667037,14	1316484,57
3У 30		
127	667017,34	1316481,42
128	667036,82	1316484,52
126	667037,14	1316484,57
125	667029,46	1316526,47
129	667028,70	1316526,35
130	667019,56	1316524,95
131	667010,43	1316523,54
3У 31		
132	667042,50	1316536,59

Номер точки	Координата X	Координата Y
133	667057,05	1316538,82
134	667056,18	1316548,59
135	667070,99	1316550,87
136	667066,38	1316590,10
137	667064,25	1316593,02
138	667034,00	1316596,19
139	667033,41	1316590,67
140	667036,88	1316571,30
141	667037,95	1316568,29
3У 32		
142	667024,93	1316533,87
143	667041,07	1316536,37
132	667042,50	1316536,59
141	667037,95	1316568,29
140	667036,88	1316571,30
139	667033,41	1316590,67
138	667034,00	1316596,19
144	667030,91	1316596,51
145	667025,31	1316597,10
146	667022,81	1316591,27
147	667020,13	1316578,16
148	667022,59	1316575,22
3У 33		
145	667025,31	1316597,10
144	667030,91	1316596,51
138	667034,00	1316596,19
137	667064,25	1316593,02
149	667023,71	1316648,97
150	667005,21	1316629,07
3У 34		
151	666994,09	1316622,32
152	667014,19	1316644,61
153	666999,33	1316657,99
154	666979,25	1316635,72
3У 35		
155	666993,85	1316240,83
156	667003,02	1316247,20
157	667008,22	1316261,09
158	667008,65	1316286,61
159	666976,87	1316264,22
160	666987,99	1316248,92
3У 36		
159	666976,87	1316264,22
158	667008,65	1316286,61
161	667032,58	1316306,35
162	667049,67	1316337,70
163	667047,41	1316341,91

Номер точки	Координата X	Координата Y
164	667004,60	1316303,97
165	667005,45	1316302,95
166	666969,71	1316274,05
3У 37		
165	667005,45	1316302,95
164	667004,60	1316303,97
163	667047,41	1316341,91
167	667041,53	1316352,88
168	666996,56	1316318,99
169	667000,98	1316312,25
170	666999,79	1316310,57
171	666963,81	1316283,26
172	666966,61	1316278,31
166	666969,71	1316274,05
3У 38		
170	666999,79	1316310,57
169	667000,98	1316312,25
168	666996,56	1316318,99
173	666993,98	1316322,11
174	666979,25	1316312,63
175	666955,71	1316297,58
171	666963,81	1316283,26
3У 39		
168	666996,56	1316318,99
167	667041,53	1316352,88
176	667033,55	1316367,75
177	667033,33	1316368,17
178	667007,79	1316354,47
179	666994,04	1316346,55
180	666983,39	1316341,65
181	666969,34	1316333,81
174	666979,25	1316312,63
173	666993,98	1316322,11
3У 40		
180	666983,39	1316341,65
179	666994,04	1316346,55
178	667007,79	1316354,47
177	667033,33	1316368,17
182	667025,58	1316382,64
183	667001,82	1316379,54
184	666972,93	1316363,56
3У 41		
185	667040,84	1316379,40
186	667085,59	1316392,28
187	667087,31	1316399,02
188	667091,15	1316422,30
189	667092,49	1316424,85

Номер точки	Координата X	Координата Y
190	667094,53	1316438,66
191	667028,61	1316423,55
192	667036,92	1316386,87
3У 42		
193	666967,08	1316390,96
194	666976,09	1316391,16
195	667021,14	1316402,21
196	667015,30	1316427,77
197	667001,75	1316425,76
198	666989,49	1316425,76
199	666963,01	1316424,29
3У 43		
196	667015,30	1316427,77
200	667010,45	1316449,00
201	666960,60	1316444,09
199	666963,01	1316424,29
198	666989,49	1316425,76
197	667001,75	1316425,76
3У 44		
202	666932,69	1316440,43
201	666960,60	1316444,09
200	667010,45	1316449,00
203	667007,93	1316464,34
204	667007,80	1316465,11
205	666977,38	1316462,87
206	666962,96	1316462,87
207	666931,52	1316459,71
3У 45		
204	667007,80	1316465,11
208	667004,71	1316484,11
209	666958,23	1316479,97
210	666930,42	1316477,54
211	666931,47	1316460,45
207	666931,52	1316459,71
206	666962,96	1316462,87
205	666977,38	1316462,87
3У 46		
209	666958,23	1316479,97
208	667004,71	1316484,11
212	666997,32	1316529,40
213	666997,91	1316530,63
214	666980,22	1316531,29
215	666962,50	1316531,92
216	666961,52	1316512,94
217	666957,82	1316505,64
3У 47		
213	666997,91	1316530,63

Номер точки	Координата X	Координата Y
218	667008,84	1316553,06
219	667008,59	1316557,10
220	667008,53	1316558,22
221	666975,09	1316558,62
222	666967,56	1316560,64
223	666960,20	1316567,47
224	666960,76	1316559,03
215	666962,50	1316531,92
214	666980,22	1316531,29
3Y 48		
220	667008,53	1316558,22
225	667007,63	1316574,42
226	666996,16	1316588,10
227	666990,92	1316594,34
228	666969,69	1316595,91
223	666960,20	1316567,47
222	666967,56	1316560,64
221	666975,09	1316558,62
3Y 49		
229	666761,73	1316547,73
230	666794,09	1316549,61
231	666792,08	1316583,71
232	666780,59	1316580,02
233	666777,04	1316588,32
234	666763,01	1316587,85
235	666762,11	1316575,61
3Y 50		
232	666780,59	1316580,02
231	666792,08	1316583,71
236	666807,70	1316589,05
237	666772,78	1316624,32
238	666761,42	1316624,39
239	666763,14	1316589,74
234	666763,01	1316587,85
233	666777,04	1316588,32
3Y 51		
240	666852,95	1316609,94
241	666831,38	1316627,15
242	666820,19	1316617,79
243	666803,29	1316607,65
244	666803,57	1316607,37
245	666815,93	1316594,83
246	666820,19	1316587,67
3Y 52		
243	666803,29	1316607,65
242	666820,19	1316617,79
241	666831,38	1316627,15

Номер точки	Координата X	Координата Y
247	666818,20	1316637,70
248	666813,51	1316643,16
249	666803,62	1316632,37
250	666783,94	1316627,23
3Y 53		
240	666852,95	1316609,94
251	666891,46	1316620,02
252	666876,31	1316629,89
253	666879,01	1316633,86
254	666833,73	1316665,26
248	666813,51	1316643,16
247	666818,20	1316637,70
241	666831,38	1316627,15
3Y 54		
255	666881,67	1316742,70
256	666886,54	1316746,08
257	666921,85	1316762,68
258	666914,70	1316778,22
259	666895,25	1316769,39
260	666895,38	1316768,62
261	666883,54	1316764,24
262	666872,71	1316758,69
3Y 55		
262	666872,71	1316758,69
261	666883,54	1316764,24
260	666895,38	1316768,62
259	666895,25	1316769,39
258	666914,70	1316778,22
263	666914,37	1316778,94
264	666904,07	1316801,29
265	666882,86	1316788,88
266	666861,78	1316778,22
3Y 56		
266	666861,78	1316778,22
265	666882,86	1316788,88
264	666904,07	1316801,29
267	666896,20	1316817,41
268	666896,02	1316817,77
269	666886,67	1316813,20
270	666877,22	1316807,25
271	666867,76	1316801,30
272	666852,84	1316794,17
3Y 57		
272	666852,84	1316794,17
271	666867,76	1316801,30
270	666877,22	1316807,25
269	666886,67	1316813,20

Номер точки	Координата X	Координата Y
268	666896,02	1316817,77
273	666886,94	1316836,33
274	666842,83	1316812,04
3У 58		
274	666842,83	1316812,04
273	666886,94	1316836,33
275	666878,06	1316852,26
276	666846,07	1316834,62
277	666833,61	1316828,51
3У 59		
277	666833,61	1316828,51
276	666846,07	1316834,62
275	666878,06	1316852,26
278	666867,59	1316871,03
279	666824,39	1316844,97
3У 60		
279	666824,39	1316844,97
278	666867,59	1316871,03
280	666855,33	1316886,65
281	666854,22	1316888,06
282	666820,39	1316865,50
283	666814,68	1316862,30
3У 61		
283	666814,68	1316862,30
282	666820,39	1316865,50
281	666854,22	1316888,06
284	666843,08	1316902,26
285	666805,67	1316878,37
3У 62		
284	666843,08	1316902,26
286	666863,00	1316917,80
287	666844,29	1316934,95
288	666814,13	1316943,42
3У 63		
285	666805,67	1316878,37
284	666843,08	1316902,26
288	666814,13	1316943,42
289	666762,83	1316957,83
290	666750,54	1316945,69
291	666770,5	1316925,46
292	666795,73	1316896,10
3У 64		
293	666828,39	1316683,38
294	666849,27	1316713,31
295	666842,98	1316722,38
296	666842,62	1316722,88
297	666830,28	1316715,41

Номер точки	Координата X	Координата Y
298	666815,66	1316707,42
3У 65		
298	666815,66	1316707,42
297	666830,28	1316715,41
296	666842,62	1316722,88
299	666839,28	1316727,69
300	666835,57	1316725,49
301	666830,46	1316733,51
302	666830,18	1316733,96
303	666827,88	1316737,56
304	666817,42	1316731,26
305	666813,26	1316737,70
306	666800,90	1316729,45
307	666805,74	1316717,81
308	666813,05	1316721,66
309	666818,66	1316711,06
310	666814,82	1316709,03
3У 66		
294	666849,27	1316713,31
311	666866,83	1316738,46
312	666859,32	1316751,88
313	666858,49	1316753,37
314	666841,76	1316744,72
315	666843,29	1316741,68
301	666830,46	1316733,51
300	666835,57	1316725,49
299	666839,28	1316727,69
296	666842,62	1316722,88
295	666842,98	1316722,38
3У 67		
301	666830,46	1316733,51
315	666843,29	1316741,68
314	666841,76	1316744,72
313	666858,49	1316753,37
316	666848,26	1316771,60
317	666808,94	1316747,12
318	666811,82	1316740,82
305	666813,26	1316737,70
304	666817,42	1316731,26
303	666827,88	1316737,56
302	666830,18	1316733,96
3У 68		
316	666848,26	1316771,60
319	666839,85	1316786,63
320	666839,63	1316787,02
321	666836,01	1316785,01
322	666798,44	1316761,88

Номер точки	Координата X	Координата Y
323	666801,72	1316757,26
324	666802,19	1316756,60
317	666808,94	1316747,12
3У 69		
322	666798,44	1316761,88
321	666836,01	1316785,01
320	666839,63	1316787,02
325	666829,45	1316805,17
326	666785,16	1316780,54
327	666797,05	1316763,83
3У 70		
326	666785,16	1316780,54
325	666829,45	1316805,17
328	666819,95	1316822,14
329	666809,17	1316816,10
330	666789,41	1316807,34
331	666789,69	1316806,70
332	666789,69	1316805,92
333	666774,82	1316798,15
334	666778,16	1316792,36
3У 71		
333	666774,82	1316798,15
332	666789,69	1316805,92
331	666789,69	1316806,70
330	666789,41	1316807,34
329	666809,17	1316816,10
328	666819,95	1316822,14
335	666809,60	1316840,62
336	666791,44	1316829,94
337	666764,49	1316816,85
338	666760,79	1316814,94
339	666762,47	1316811,82
340	666761,17	1316810,84
341	666764,39	1316805,51
342	666767,59	1316799,49
343	666772,55	1316802,12
3У 72		
337	666764,49	1316816,85
336	666791,44	1316829,94
335	666809,60	1316840,62
344	666800,78	1316856,37
345	666790,39	1316851,06
346	666775,78	1316842,30
347	666764,85	1316835,75
348	666767,66	1316830,70
349	666759,36	1316826,09
3У 73		

Номер точки	Координата X	Координата Y
349	666759,36	1316826,09
348	666767,66	1316830,70
347	666764,85	1316835,75
346	666775,78	1316842,30
345	666790,39	1316851,06
344	666800,78	1316856,37
350	666788,29	1316878,66
351	666757,36	1316855,57
352	666762,26	1316845,68
353	666752,19	1316839,01
3У 74		
354	666735,88	1316904,49
355	666745,42	1316912,37
356	666740,42	1316922,71
357	666749,06	1316927,20
358	666741,85	1316935,47
359	666731,16	1316938,76
360	666715,8	1316928,28
361	666721,85	1316917,83
362	666729,84	1316921,53
3У 75		
363	666694,12	1316909,39
364	666712,07	1316916,70
365	666713,33	1316913,88
361	666721,85	1316917,83
360	666715,80	1316928,28
359	666731,16	1316938,76
366	666725,86	1316940,39
367	666723,85	1316941,01
368	666721,18	1316941,16
369	666711,46	1316935,21
370	666713,44	1316931,92
371	666703,97	1316926,00
372	666696,65	1316920,65
373	666690,97	1316917,83
3У 76		
373	666690,97	1316917,83
372	666696,65	1316920,65
371	666703,97	1316926,00
370	666713,44	1316931,92
369	666711,46	1316935,21
368	666721,18	1316941,16
374	666681,40	1316943,47
3У 77		
375	666736,18	1316903,63
354	666735,88	1316904,49
362	666729,84	1316921,53

Номер точки	Координата X	Координата Y
361	666721,85	1316917,83
365	666713,33	1316913,88
364	666712,07	1316916,70
363	666694,12	1316909,39
376	666698,24	1316898,35
377	666705,85	1316900,78
378	666707,27	1316897,04
379	666699,65	1316894,57
380	666701,31	1316890,13
381	666720,81	1316897,15
3Y 78		
382	666706,39	1316876,51
383	666712,25	1316878,34
384	666723,62	1316882,78
385	666725,18	1316878,67
386	666733,33	1316881,64
387	666734,95	1316881,62
388	666745,96	1316886,33
389	666742,56	1316895,74
390	666743,02	1316898,30
391	666741,79	1316901,35
392	666737,64	1316899,52
375	666736,18	1316903,63
381	666720,81	1316897,15
380	666701,31	1316890,13
3Y 79		
393	666717,74	1316851,55
394	666753,71	1316865,40
388	666745,96	1316886,33
387	666734,95	1316881,62
386	666733,33	1316881,64
385	666725,18	1316878,67
395	666719,87	1316874,31
396	666709,11	1316870,54
3Y 80		
397	666727,45	1316827,66
398	666751,37	1316839,77
353	666752,19	1316839,01
352	666762,26	1316845,68
351	666757,36	1316855,57
399	666754,00	1316864,61
394	666753,71	1316865,40
393	666717,74	1316851,55
400	666726,37	1316832,55
3Y 81		
401	666749,01	1316746,80
402	666767,21	1316750,07

Номер точки	Координата X	Координата Y
403	666786,58	1316753,72
323	666801,72	1316757,26
327	666797,05	1316763,83
326	666785,16	1316780,54
404	666781,37	1316778,50
405	666769,77	1316772,30
406	666765,57	1316771,04
407	666756,32	1316768,93
408	666750,51	1316767,38
409	666749,39	1316771,56
410	666741,90	1316769,55
3Y 82		
411	666754,44	1316728,98
412	666784,48	1316733,57
318	666811,82	1316740,82
317	666808,94	1316747,12
324	666802,19	1316756,6
323	666801,72	1316757,26
403	666786,58	1316753,72
402	666767,21	1316750,07
401	666749,01	1316746,80
413	666754,11	1316730,50
3Y 83		
414	666787,23	1316673,66
415	666809,82	1316683,16
416	666819,30	1316687,73
417	666803,90	1316716,82
418	666784,34	1316710,98
419	666785,54	1316696,26
420	666781,32	1316695,30
421	666785,80	1316678,92
3Y 84		
422	666824,53	1316677,85
416	666819,30	1316687,73
415	666809,82	1316683,16
414	666787,23	1316673,66
423	666789,76	1316664,32
424	666792,31	1316654,90
425	666799,19	1316650,16
3Y 85		
426	666677,45	1316781,60
427	666714,18	1316795,91
428	666710,96	1316810,12
429	666698,28	1316804,11
430	666672,59	1316793,89
3Y 86		
430	666672,59	1316793,89

Номер точки	Координата X	Координата Y
429	666698,28	1316804,11
428	666710,96	1316810,12
431	666707,31	1316826,20
432	666704,90	1316831,55
433	666678,83	1316819,21
434	666665,01	1316813,06
3Y 87		
434	666665,01	1316813,06
433	666678,83	1316819,21
432	666704,90	1316831,55
435	666696,84	1316849,31
436	666678,37	1316840,93
437	666657,10	1316833,07
3Y 88		
437	666657,10	1316833,07
436	666678,37	1316840,93
435	666696,84	1316849,31
438	666689,94	1316864,56
439	666671,56	1316855,31
440	666669,34	1316860,08
441	666649,92	1316851,21
3Y 89		
441	666649,92	1316851,21
440	666669,34	1316860,08
439	666671,56	1316855,31
438	666689,94	1316864,56
442	666687,51	1316869,93
443	666682,62	1316883,03
444	666660,93	1316872,98
445	666646,93	1316867,06
446	666647,92	1316856,26
3Y 90		
445	666646,93	1316867,06
444	666660,93	1316872,98
443	666682,62	1316883,03
447	666673,53	1316907,37
448	666650,59	1316879,98
449	666646,79	1316868,65
3Y 91		
450	666738,16	1316485,10
451	666746,42	1316520,98
452	666747,06	1316545,93
453	666714,96	1316542,12
454	666710,61	1316501,62
3Y 92		
452	666747,06	1316545,93
455	666747,32	1316556,34

Номер точки	Координата X	Координата Y
456	666735,26	1316555,07
457	666733,86	1316569,50
458	666714,53	1316566,73
459	666709,17	1316565,02
460	666709,77	1316562,67
453	666714,96	1316542,12
3Y 93		
455	666747,32	1316556,34
461	666747,54	1316564,95
462	666748,17	1316588,96
463	666708,14	1316586,77
464	666707,19	1316572,83
459	666709,17	1316565,02
458	666714,53	1316566,73
457	666733,86	1316569,50
456	666735,26	1316555,07
3Y 94		
465	666649,04	1316760,67
466	666667,01	1316767,46
467	666654,30	1316799,49
468	666653,98	1316800,29
469	666636,32	1316793,99
470	666638,02	1316789,22
3Y 95		
469	666636,32	1316793,99
468	666653,98	1316800,29
471	666640,12	1316835,23
472	666624,5	1316822,39
3Y 96		
473	666646,53	1316752,51
474	666640,09	1316769,52
475	666608,49	1316756,14
476	666615,66	1316739,13
3Y 97		
475	666608,49	1316756,14
474	666640,09	1316769,52
477	666632,82	1316787,21
478	666600,61	1316774,84
3Y 98		
477	666632,82	1316787,21
479	666620,39	1316818,60
480	666592,19	1316794,82
478	666600,61	1316774,84
3Y 99		
480	666592,19	1316794,82
479	666620,39	1316818,60
472	666624,50	1316822,39

Номер точки	Координата X	Координата Y
471	666640,12	1316835,23
481	666634,50	1316849,41
482	666630,37	1316847,38
483	666616,20	1316854,81
484	666592,52	1316870,49
485	666565,97	1316857,02
3У 100		
485	666565,97	1316857,02
484	666592,52	1316870,49
483	666616,20	1316854,81
482	666630,37	1316847,38
481	666634,50	1316849,41
486	666633,18	1316852,73
487	666631,57	1316870,43
488	666633,79	1316877,08
489	666576,91	1316915,37
490	666572,43	1316909,42
491	666554,99	1316921,14
492	666539,85	1316899,86
3У 101		
493	666613,49	1316542,98
494	666631,45	1316572,49
495	666636,53	1316599,21
496	666582,15	1316739,10
497	666550,14	1316760,56
498	666524,10	1316774,65
499	666506,78	1316781,10
500	666459,82	1316779,00
501	666446,87	1316778,42
502	666436,73	1316782,44
503	666423,22	1316791,58
504	666416,66	1316756,58
505	666417,83	1316721,26
506	666423,71	1316709,66
507	666422,78	1316702,73
508	666415,85	1316692,77
509	666411,71	1316669,11
510	666409,09	1316660,78
511	666392,83	1316635,31
512	666380,09	1316620,49
513	666380,98	1316608,85
514	666381,81	1316599,14
515	666389,33	1316592,65
516	666444,56	1316545,03
517	666460,00	1316525,81
518	666467,39	1316520,36
519	666509,88	1316494,38

Номер точки	Координата X	Координата Y
520	666550,96	1316543,55
521	666600,63	1316543,09
3У 102		
522	666279,72	1316521,91
523	666326,80	1316479,81
524	666338,39	1316500,29
525	666346,61	1316504,12
526	666351,33	1316505,73
527	666354,93	1316506,68
528	666360,15	1316507,90
529	666430,18	1316531,03
530	666354,51	1316596,25
531	666329,45	1316572,37
532	666326,65	1316561,15
533	666321,25	1316555,94
534	666308,80	1316552,04
3У 103		
535	666863,47	1317143,08
536	666902,22	1317127,26
537	666911,62	1317149,25
538	666873,12	1317164,58
3У 104		
539	666904,48	1317199,95
540	666928,21	1317185,40
541	666954,96	1317212,61
542	666945,40	1317221,17
543	666917,10	1317212,57
3У 105		
544	666836,75	1317254,07
545	666848,62	1317261,77
546	666831,49	1317280,22
547	666823,36	1317286,32
548	666822,00	1317284,91
549	666806,31	1317298,67
550	666801,48	1317301,78
551	666801,00	1317301,13
552	666795,05	1317293,04
553	666808,30	1317274,67
554	666835,04	1317255,82
3У 106		
545	666848,62	1317261,77
555	666849,81	1317262,54
556	666877,10	1317280,25
557	666872,30	1317287,82
558	666861,66	1317287,21
559	666851,03	1317289,17
560	666840,09	1317292,55

Номер точки	Координата X	Координата Y
561	666807,71	1317310,27
550	666801,48	1317301,78
549	666806,31	1317298,67
548	666822,00	1317284,91
547	666823,36	1317286,32
546	666831,49	1317280,22
3У 107		
562	666898,21	1317239,24
563	666918,39	1317254,00
564	666914,71	1317259,24
565	666912,63	1317258,17
566	666910,51	1317262,30
567	666907,03	1317263,10
568	666901,47	1317272,74
569	666896,68	1317280,42
570	666890,55	1317293,48
571	666886,18	1317291,86
572	666874,85	1317288,01
557	666872,30	1317287,82
556	666877,10	1317280,25
573	666890,54	1317259,09
574	666886,77	1317256,84
3У 108		
563	666918,39	1317254,00
575	666935,98	1317266,88
576	666932,85	1317271,66
577	666925,72	1317281,98
578	666923,37	1317287,32
579	666918,88	1317284,86
580	666917,39	1317286,40
581	666914,65	1317285,41
582	666908,93	1317281,62
583	666911,02	1317277,70
568	666901,47	1317272,74
567	666907,03	1317263,10
566	666910,51	1317262,30
565	666912,63	1317258,17
564	666914,71	1317259,24
3У 109		
568	666901,47	1317272,74
583	666911,02	1317277,70
582	666908,93	1317281,62
581	666914,65	1317285,41
580	666917,39	1317286,40
579	666918,88	1317284,86
578	666923,37	1317287,32
584	666916,41	1317303,06

Номер точки	Координата X	Координата Y
570	666890,55	1317293,48
569	666896,68	1317280,42
3У 110		
585	666935,21	1317280,80
586	666965,40	1317282,96
587	666957,77	1317298,05
588	666942,82	1317321,65
589	666925,34	1317310,58
590	666926,53	1317308,38
591	666933,92	1317295,36
592	666928,82	1317292,22
3У 111		
586	666965,40	1317282,96
593	666970,25	1317283,31
594	666982,14	1317292,26
595	666990,43	1317320,33
596	666972,39	1317340,39
588	666942,82	1317321,65
587	666957,77	1317298,05
3У 112		
597	666760,61	1317250,93
598	666780,00	1317277,01
599	666765,61	1317290,39
600	666762,77	1317293,26
601	666741,33	1317307,94
602	666740,63	1317306,91
603	666723,91	1317282,49
604	666728,95	1317278,74
605	666730,85	1317280,78
606	666733,86	1317277,70
607	666740,75	1317268,43
3У 113		
598	666780,00	1317277,01
608	666780,83	1317278,13
609	666786,00	1317285,07
610	666773,02	1317303,07
611	666749,05	1317319,18
601	666741,33	1317307,94
600	666762,77	1317293,26
599	666765,61	1317290,39
3У 114		
612	666816,38	1317322,63
613	666845,97	1317306,43
614	666853,58	1317304,07
615	666862,66	1317302,29
616	666871,92	1317302,85
617	666879,12	1317305,32

Номер точки	Координата X	Координата Y
618	666884,93	1317309,62
619	666875,20	1317318,30
620	666855,30	1317333,66
621	666834,94	1317348,02
3У 115		
618	666884,93	1317309,62
622	666897,30	1317318,74
623	666886,57	1317330,28
624	666886,39	1317332,61
625	666882,48	1317336,58
626	666878,75	1317336,58
627	666875,26	1317338,33
628	666854,17	1317352,85
629	666844,36	1317360,93
630	666843,53	1317359,79
621	666834,94	1317348,02
620	666855,30	1317333,66
619	666875,20	1317318,30
3У 116		
622	666897,30	1317318,74
631	666899,89	1317320,79
632	666913,00	1317331,17
633	666898,24	1317343,88
634	666874,97	1317358,79
635	666854,53	1317374,84
629	666844,36	1317360,93
628	666854,17	1317352,85
627	666875,26	1317338,33
626	666878,75	1317336,58
625	666882,48	1317336,58
624	666886,39	1317332,61
623	666886,57	1317330,28
3У 117		
632	666913,00	1317331,17
636	666929,06	1317343,88
637	666925,81	1317347,57
638	666906,45	1317361,80
639	666902,56	1317364,37
640	666903,40	1317365,75
641	666877,62	1317383,61
642	666866,74	1317391,56
643	666866,08	1317390,66
635	666854,53	1317374,84
634	666874,97	1317358,79
633	666898,24	1317343,88
3У 118		
636	666929,06	1317343,88

Номер точки	Координата X	Координата Y
644	666967,12	1317374,01
645	666953,67	1317389,85
646	666940,38	1317406,42
647	666930,76	1317393,94
648	666929,52	1317392,34
649	666920,52	1317380,68
638	666906,45	1317361,80
637	666925,81	1317347,57
3У 119		
638	666906,45	1317361,80
649	666920,52	1317380,68
650	666880,38	1317410,22
642	666866,74	1317391,56
641	666877,62	1317383,61
640	666903,40	1317365,75
639	666902,56	1317364,37
3У 120		
649	666920,52	1317380,68
648	666929,52	1317392,34
647	666930,76	1317393,94
651	666888,98	1317421,99
652	666888,47	1317421,29
650	666880,38	1317410,22
3У 121		
647	666930,76	1317393,94
646	666940,38	1317406,42
653	666932,78	1317414,45
654	666934,10	1317420,65
655	666911,15	1317441,64
656	666895,63	1317431,11
651	666888,98	1317421,99
3У 122		
644	666967,12	1317374,01
657	666983,37	1317386,86
658	666994,91	1317397,72
659	666991,38	1317417,09
660	666986,76	1317421,66
661	666986,94	1317418,50
662	666969,92	1317402,99
663	666967,69	1317400,95
645	666953,67	1317389,85
3У 123		
664	666581,54	1317138,53
665	666587,50	1317157,45
666	666571,64	1317162,17
667	666571,46	1317161,56
668	666547,10	1317169,10

Номер точки	Координата X	Координата Y
669	666544,19	1317145,03
3У 124		
665	666587,50	1317157,45
670	666594,04	1317178,22
671	666571,40	1317185,32
672	666549,50	1317192,15
673	666547,80	1317174,90
668	666547,10	1317169,10
667	666571,46	1317161,56
666	666571,64	1317162,17
3У 125		
674	666592,14	1317132,46
675	666614,17	1317166,81
676	666647,78	1317208,43
677	666613,08	1317231,37
678	666604,87	1317230,13
671	666571,40	1317185,32
670	666594,04	1317178,22
665	666587,50	1317157,45
664	666581,54	1317138,53
3У 126		
679	666604,24	1317230,24
680	666623,05	1317253,60
681	666607,47	1317266,15
682	666588,67	1317242,79
3У 127		
683	666660,28	1317291,70
684	666673,24	1317300,43
685	666662,91	1317308,24
686	666656,72	1317294,47
3У 128		
687	666702,68	1317278,22
688	666712,30	1317292,06
689	666704,53	1317298,38
690	666697,58	1317303,23
691	666687,46	1317312,51
692	666674,54	1317323,61
693	666673,13	1317321,75
685	666662,91	1317308,24
684	666673,24	1317300,43
3У 129		
688	666712,30	1317292,06
694	666720,74	1317304,39
695	666686,82	1317330,90
696	666682,56	1317334,23
692	666674,54	1317323,61
691	666687,46	1317312,51

Номер точки	Координата X	Координата Y
690	666697,58	1317303,23
689	666704,53	1317298,38
3У 130		
694	666720,74	1317304,39
697	666729,07	1317316,55
698	666729,43	1317317,08
699	666715,89	1317326,82
700	666705,54	1317335,55
701	666702,73	1317338,54
702	666703,77	1317340,07
703	666699,16	1317343,29
704	666698,34	1317343,03
705	666696,69	1317341,29
695	666686,82	1317330,90
3У 131		
698	666729,43	1317317,08
706	666737,39	1317328,72
707	666740,45	1317332,79
708	666720,04	1317349,92
703	666699,16	1317343,29
702	666703,77	1317340,07
701	666702,73	1317338,54
700	666705,54	1317335,55
699	666715,89	1317326,82
3У 132		
709	666743,77	1317337,20
710	666755,74	1317350,88
711	666756,31	1317351,53
712	666742,01	1317362,13
713	666741,31	1317361,68
714	666735,55	1317366,62
715	666722,49	1317355,27
3У 133		
711	666756,31	1317351,53
716	666781,58	1317380,41
717	666787,25	1317386,68
718	666782,20	1317391,82
719	666763,56	1317378,41
720	666744,81	1317374,68
714	666735,55	1317366,62
713	666741,31	1317361,68
712	666742,01	1317362,13
3У 134		
721	666787,37	1317307,88
722	666752,64	1317331,24
723	666762,92	1317345,23
724	666769,79	1317340,18

Номер точки	Координата X	Координата Y
725	666775,17	1317335,99
726	666788,27	1317325,76
727	666796,00	1317319,74
3У 135		
727	666796,00	1317319,74
728	666805,55	1317332,82
729	666784,59	1317349,46
730	666785,32	1317350,48
731	666776,90	1317357,76
732	666773,24	1317357,78
733	666770,12	1317355,01
723	666762,92	1317345,23
724	666769,79	1317340,18
725	666775,17	1317335,99
726	666788,27	1317325,76
3У 136		
728	666805,55	1317332,82
734	666814,50	1317345,14
735	666805,55	1317351,46
736	666806,92	1317353,57
737	666794,01	1317363,22
730	666785,32	1317350,48
729	666784,59	1317349,46
3У 137		
734	666814,50	1317345,14
738	666816,74	1317348,22
739	666823,60	1317357,66
740	666823,63	1317357,69
741	666828,25	1317364,04
742	666825,24	1317366,00
743	666821,66	1317362,31
744	666804,91	1317373,69
745	666799,75	1317371,89
746	666797,92	1317368,96
737	666794,01	1317363,22
736	666806,92	1317353,57
735	666805,55	1317351,46
3У 138		
741	666828,25	1317364,04
747	666832,80	1317370,29
748	666826,49	1317374,95
749	666825,82	1317374,04
750	666812,19	1317385,09
751	666799,01	1317394,75
717	666787,25	1317386,68
716	666781,58	1317380,41
746	666797,92	1317368,96

Номер точки	Координата X	Координата Y
745	666799,75	1317371,89
744	666804,91	1317373,69
743	666821,66	1317362,31
742	666825,24	1317366,00
3У 139		
747	666832,80	1317370,29
752	666847,76	1317390,85
753	666821,93	1317410,49
751	666799,01	1317394,75
750	666812,19	1317385,09
749	666825,82	1317374,04
748	666826,49	1317374,95
3У 140		
752	666847,76	1317390,85
754	666868,66	1317419,55
755	666850,52	1317433,75
753	666821,93	1317410,49
3У 141		
756	666907,08	1317453,30
757	666912,49	1317456,90
758	666907,50	1317464,39
759	666902,09	1317460,79
3У 142		
757	666912,49	1317456,90
760	666917,48	1317460,22
761	666912,50	1317467,72
758	666907,50	1317464,39
3У 143		
760	666917,48	1317460,22
762	666922,90	1317463,82
763	666917,91	1317471,32
761	666912,50	1317467,72
3У 144		
764	666955,51	1317474,81
765	666958,14	1317472,20
766	666973,61	1317456,83
767	666984,59	1317468,29
768	666970,79	1317481,95
769	666966,67	1317485,78
3У 145		
770	667004,25	1317461,52
771	667021,13	1317478,44
772	666992,75	1317506,87
773	666975,83	1317489,97
3У 146		
774	666494,62	1318394,63
775	666520,71	1318406,77

Номер точки	Координата X	Координата Y
776	666502,48	1318437,94
777	666478,03	1318425,68
3У 147		
778	666532,66	1318305,81
779	666491,25	1318384,33
780	666412,09	1318366,83
781	666418,68	1318336,79
782	666420,68	1318335,01
783	666530,86	1318304,33
3У 148		
779	666491,25	1318384,33
784	666466,00	1318432,22
785	666463,86	1318432,81
786	666404,19	1318411,94
787	666402,8	1318409,14
780	666412,09	1318366,83
3У 149		
788	666456,68	1318440,29
789	666493,73	1318453,29
790	666487,92	1318468,28
791	666483,97	1318466,74
792	666475,85	1318463,55
793	666454,46	1318455,49
794	666452,27	1318454,82
3У 150		
788	666456,68	1318440,29
794	666452,27	1318454,82
795	666391,63	1318436,00
796	666396,45	1318419,16
3У 151		
795	666391,63	1318436,00
794	666452,27	1318454,82
797	666447,27	1318469,10
798	666433,35	1318465,69
799	666387,04	1318454,28
3У 152		
799	666387,04	1318454,28
798	666433,35	1318465,69
800	666423,94	1318496,80
801	666379,72	1318484,25
3У 153		
801	666379,72	1318484,25
800	666423,94	1318496,80
802	666415,94	1318523,55
803	666373,97	1318513,51
3У 154		
803	666373,97	1318513,51

Номер точки	Координата X	Координата Y
802	666415,94	1318523,55
804	666435,52	1318530,03
805	666430,18	1318546,95
806	666424,85	1318563,88
807	666409,82	1318560,51
808	666366,88	1318549,55
3У 155		
807	666409,82	1318560,51
809	666403,62	1318580,19
810	666399,37	1318593,67
811	666360,37	1318582,66
808	666366,88	1318549,55
3У 156		
812	666386,00	1318634,30
813	666388,07	1318634,99
814	666404,32	1318640,58
815	666402,22	1318646,93
816	666428,03	1318655,30
817	666422,49	1318672,09
818	666415,91	1318669,92
819	666408,05	1318667,04
820	666393,76	1318662,11
821	666386,72	1318660,58
822	666378,85	1318658,71
3У 157		
823	666359,55	1318625,45
812	666386,00	1318634,30
822	666378,85	1318658,71
824	666378,05	1318658,52
825	666377,26	1318658,29
826	666374,52	1318657,50
827	666353,91	1318652,80
3У 158		
828	666333,12	1318644,84
829	666319,20	1318721,32
830	666263,57	1318728,73
831	666260,94	1318668,11
3У 159		
832	666317,25	1318741,80
833	666304,02	1318813,52
834	666267,10	1318820,50
835	666264,50	1318748,80
3У 160		
836	666363,03	1318735,72
837	666360,59	1318758,83
838	666359,32	1318769,42
839	666329,08	1318765,46

Номер точки	Координата X	Координата Y
840	666329,37	1318740,19
3У 161		
838	666359,32	1318769,42
841	666357,36	1318786,49
842	666327,36	1318778,18
839	666329,08	1318765,46
3У 162		
843	666403,24	1318730,38
844	666393,71	1318762,15
837	666360,59	1318758,83
836	666363,03	1318735,72
3У 163		
844	666393,71	1318762,15
845	666384,19	1318793,93
841	666357,36	1318786,49
838	666359,32	1318769,42
837	666360,59	1318758,83
3У 164		
846	666343,14	1318831,59
847	666352,62	1318834,30
848	666365,69	1318838,17
849	666369,52	1318839,31
850	666371,67	1318839,95
851	666370,00	1318846,00
852	666368,60	1318851,22
853	666365,32	1318862,09
854	666362,84	1318861,19
855	666359,08	1318859,84
856	666354,73	1318858,27
857	666346,97	1318855,92
858	666345,69	1318855,34
859	666338,89	1318853,06
860	666338,14	1318851,21
861	666337,24	1318851,02
3У 165		
862	666310,76	1318822,33
863	666313,97	1318823,20
864	666326,24	1318826,52
865	666341,59	1318831,15
846	666343,14	1318831,59
861	666337,24	1318851,02
866	666330,68	1318849,63
867	666317,08	1318845,84
868	666308,05	1318843,27
869	666306,77	1318842,92
870	666308,67	1318832,44
3У 166		

Номер точки	Координата X	Координата Y
871	666311,06	1318869,22
872	666320,68	1318872,28
873	666320,73	1318872,31
874	666313,01	1318896,24
875	666304,70	1318893,64
3У 167		
875	666304,70	1318893,64
874	666313,01	1318896,24
876	666305,55	1318920,09
877	666298,35	1318918,01
3У 168		
877	666298,35	1318918,01
876	666305,55	1318920,09
878	666298,10	1318943,93
879	666291,33	1318941,91
3У 169		
879	666291,33	1318941,91
878	666298,10	1318943,93
880	666290,63	1318967,76
881	666286,28	1318966,53
3У 170		
882	666562,55	1318442,80
883	666594,49	1318459,62
884	666586,24	1318478,21
885	666555,50	1318461,95
3У 171		
886	666543,86	1318510,60
887	666567,06	1318521,30
888	666557,54	1318542,70
889	666557,54	1318554,00
890	666534,53	1318550,00
891	666539,33	1318529,73
892	666540,17	1318524,45
3У 172		
893	666530,31	1318596,52
894	666550,51	1318604,24
895	666541,61	1318627,10
896	666522,52	1318620,38
3У 173		
897	666508,77	1318615,54
896	666522,52	1318620,38
895	666541,61	1318627,10
898	666525,33	1318668,88
899	666494,07	1318653,62
3У 174		
900	666452,05	1318649,80
901	666519,65	1318682,81

Номер точки	Координата X	Координата Y
902	666511,82	1318702,00
903	666465,74	1318683,92
904	666468,11	1318676,85
905	666445,87	1318669,14
3У 175		
906	666438,20	1318693,05
907	666448,19	1318696,46
908	666450,41	1318696,34
909	666452,44	1318695,97
910	666488,41	1318704,96
911	666493,68	1318706,72
912	666484,62	1318728,16
913	666471,73	1318755,75
914	666424,92	1318734,53
3У 176		
914	666424,92	1318734,53
913	666471,73	1318755,75
915	666466,29	1318764,63
916	666453,23	1318766,33
917	666442,51	1318779,35
918	666412,66	1318766,42
3У 177		
919	666399,30	1318827,40
920	666413,49	1318832,18
921	666416,58	1318842,79
922	666409,04	1318869,80
923	666390,19	1318864,42
3У 178		
923	666390,19	1318864,42
922	666409,04	1318869,80
924	666402,06	1318893,92
925	666401,74	1318905,48
926	666381,51	1318900,12
3У 179		
927	665548,24	1315418,27
928	665575,17	1315440,03
929	665571,14	1315469,11
930	665539,86	1315473,06
931	665532,22	1315420,21
3У 180		
931	665532,22	1315420,21
930	665539,86	1315473,06
929	665571,14	1315469,11
932	665565,42	1315510,09
933	665592,97	1315531,11
934	665590,51	1315548,83
935	665518,24	1315520,70

Номер точки	Координата X	Координата Y
3У 181		
5	667000,87	1315905,22
4	667026,35	1315927,64
936	667051,78	1315950,19
937	667055,71	1315955,32
938	667051,48	1315961,74
7	667024,64	1315936,87
6	666996,93	1315911,80
3У 182		
84	666793,02	1316311,32
83	666848,86	1316347,22
939	666845,05	1316358,04
86	666830,42	1316368,19
85	666792,80	1316343,61
940	666792,96	1316311,46
3У 183		
101	667103,31	1316469,45
941	667115,87	1316513,46
118	667088,45	1316505,52
117	667090,55	1316493,85
103	667091,34	1316488,75
102	667098,71	1316489,83
3У 184		
942	667113,88	1316551,40
943	667072,23	1316539,17
135	667070,99	1316550,87
136	667066,38	1316590,10
3У 185		
147	667020,13	1316578,16
146	667022,81	1316591,27
145	667025,31	1316597,10
150	667005,21	1316629,07
149	667023,71	1316648,97
944	666986,18	1316680,20
945	666985,95	1316683,01
946	666985,27	1316681,91
947	666985,18	1316664,00
948	666978,87	1316644,68
949	666974,59	1316638,69
950	666987,32	1316627,37
951	666987,04	1316617,64
151	666994,09	1316622,32
152	667014,19	1316644,61
153	666999,33	1316657,99
154	666979,25	1316635,72
3У 186		
952	666966,11	1316646,24

Номер точки	Координата X	Координата Y
953	666961,16	1316650,63
954	666966,26	1316678,96
955	666962,40	1316717,36
956	666946,53	1316764,36
957	666897,40	1316896,19
958	666884,43	1316914,43
959	666850,30	1316945,72
960	666787,34	1316963,41
961	666740,39	1317006,71
962	666722,01	1317029,51
963	666705,18	1317070,39
964	666688,20	1317123,65
965	666654,99	1317193,49
966	666659,85	1317199,63
967	666663,89	1317186,43
968	666681,43	1317153,61
969	666695,08	1317123,35
970	666708,19	1317075,14
971	666715,98	1317051,79
972	666730,71	1317023,24
973	666746,25	1317004,97
974	666765,63	1316987,10
975	666776,32	1316979,11
976	666783,68	1316971,05
977	666791,47	1316964,26
978	666802,66	1316959,71
979	666828,30	1316952,75
980	666835,62	1316953,57
981	666844,78	1316951,61
982	666858,48	1316943,69
983	666871,45	1316936,31
984	666902,52	1316894,39
985	666951,25	1316757,00
986	666963,08	1316715,50
987	666966,08	1316697,63
988	666968,77	1316685,64
989	666969,90	1316685,08
990	666973,18	1316687,25
991	666975,07	1316681,72
992	666974,21	1316669,33
993	666968,95	1316650,52
3У 187		
994	666889,10	1316932,92
995	666888,90	1316939,35
996	666946,66	1317007,96
997	666924,48	1317044,49
998	666895,69	1317066,47

Номер точки	Координата X	Координата Y
999	666850,24	1317109,26
1000	666841,10	1317087,38
1001	666850,73	1317072,48
1002	666819,10	1317052,51
1003	666797,25	1317086,34
1004	666777,19	1317122,12
1005	666808,22	1317140,75
1006	666829,05	1317106,03
1007	666836,61	1317122,09
1008	666797,08	1317159,31
1009	666762,52	1317139,87
1010	666741,96	1317175,50
1011	666765,34	1317191,09
1012	666743,25	1317209,89
1013	666731,43	1317188,77
1014	666745,78	1317143,89
1015	666716,51	1317132,65
1016	666701,59	1317178,65
1017	666710,22	1317181,58
1018	666731,62	1317219,78
1019	666727,46	1317223,31
1020	666717,10	1317212,09
1021	666710,89	1317209,83
1022	666706,57	1317205,11
1023	666681,09	1317226,51
1024	666665,11	1317206,30
1025	666665,22	1317206,17
1026	666672,16	1317197,24
1027	666703,27	1317138,78
1028	666709,36	1317118,41
1029	666724,41	1317088,46
1030	666742,69	1317043,92
1031	666764,89	1317009,43
1032	666784,00	1316988,06
1033	666816,92	1316970,92
1034	666844,61	1316968,71
1035	666871,62	1316954,30
3У 188		
209	666958,23	1316479,97
210	666930,42	1316477,54
202	666932,69	1316440,43
1036	666924,22	1316427,43
1037	666924,70	1316414,11
1038	666928,37	1316390,10
1039	666881,47	1316383,98
1040	666882,55	1316402,78
1041	666885,32	1316420,22

Номер точки	Координата X	Координата Y
1042	666894,23	1316458,61
1043	666911,84	1316519,96
1044	666912,17	1316526,74
1045	666929,02	1316568,45
1046	666938,70	1316592,61
1047	666955,56	1316614,11
1048	666965,22	1316625,00
227	666990,92	1316594,34
228	666969,69	1316595,91
223	666960,20	1316567,47
224	666960,76	1316559,03
215	666962,50	1316531,92
216	666961,52	1316512,94
217	666957,82	1316505,64
3У 189		
1049	666858,61	1316381,00
1050	666871,53	1316459,47
1051	666881,55	1316496,62
1052	666901,35	1316559,24
1053	666929,50	1316598,14
1054	666923,21	1316588,07
1055	666906,48	1316554,06
1056	666901,04	1316529,16
1057	666895,49	1316520,09
1058	666890,15	1316496,18
1059	666874,67	1316447,06
1060	666869,03	1316411,00
1061	666869,97	1316382,49
3У 190		
1062	666954,62	1316628,91
1063	666949,02	1316624,93
1064	666940,79	1316616,08
1065	666960,32	1316645,95
953	666961,16	1316650,63
952	666966,11	1316646,24
3У 191		
422	666824,53	1316677,85
293	666828,39	1316683,38
298	666815,66	1316707,42
310	666814,82	1316709,03
309	666818,66	1316711,06
308	666813,05	1316721,66
307	666805,74	1316717,81
417	666803,90	1316716,82
416	666819,30	1316687,73
3У 192		
473	666646,53	1316752,51

Номер точки	Координата X	Координата Y
1066	666648,15	1316753,21
1067	666669,06	1316762,29
466	666667,01	1316767,46
465	666649,04	1316760,67
470	666638,02	1316789,22
469	666636,32	1316793,99
472	666624,50	1316822,39
479	666620,39	1316818,60
477	666632,82	1316787,21
474	666640,09	1316769,52
3У 193		
584	666916,41	1317303,06
578	666923,37	1317287,32
577	666925,72	1317281,98
576	666932,85	1317271,66
1068	666984,76	1317275,77
1069	666989,26	1317284,55
1070	666979,69	1317283,98
1071	666981,04	1317288,56
594	666982,14	1317292,26
593	666970,25	1317283,31
586	666965,40	1317282,96
585	666935,21	1317280,80
592	666928,82	1317292,22
591	666933,92	1317295,36
590	666926,53	1317308,38
3У 194		
1072	666652,15	1317213,84
1073	666639,73	1317230,89
1074	666621,66	1317288,05
1075	666618,33	1317290,03
1076	666592,81	1317270,29
1077	666585,86	1317250,02
1078	666583,78	1317229,94
1079	666576,72	1317223,17
1080	666558,39	1317216,27
1081	666552,10	1317216,28
1082	666551,39	1317211,32
672	666549,50	1317192,15
671	666571,40	1317185,32
678	666604,87	1317230,13
677	666613,08	1317231,37
676	666647,78	1317208,43
679	666604,24	1317230,24
680	666623,05	1317253,60
681	666607,47	1317266,15
682	666588,67	1317242,79

Номер точки	Координата X	Координата Y
3У 195		
1083	666680,70	1317249,16
1084	666665,16	1317229,93
1085	666663,98	1317234,44
1086	666650,32	1317273,46
3У 196		
1087	667021,46	1317499,34
1088	666993,18	1317523,68
1089	666985,44	1317531,77
1090	666987,91	1317523,84
1091	666984,32	1317507,40
1092	666971,88	1317491,20
1093	666952,76	1317482,99
1094	666894,25	1317486,43
1095	666871,34	1317476,71
1096	666830,84	1317441,22
1097	666782,50	1317406,86
1098	666703,46	1317361,59
1099	666671,58	1317349,95
1100	666655,97	1317338,26
1101	666641,45	1317314,05
1102	666636,90	1317292,04
1103	666641,71	1317266,01
1104	666656,00	1317227,59
1105	666657,16	1317220,03
1106	666660,57	1317224,25
1107	666658,78	1317232,27
1108	666647,13	1317264,57
1109	666638,79	1317294,21
1110	666643,28	1317314,85
1111	666656,11	1317336,1
1112	666664,09	1317342,34
1113	666671,93	1317346,88
1114	666676,91	1317338,62
1115	666667,11	1317332,27
1116	666664,50	1317336,23
1117	666659,46	1317332,42
1118	666648,00	1317311,98
1119	666644,28	1317294,35
1120	666648,02	1317279,63
686	666656,72	1317294,47
685	666662,91	1317308,24
693	666673,13	1317321,75
692	666674,54	1317323,61
696	666682,56	1317334,23
695	666686,82	1317330,90
705	666696,69	1317341,29

Номер точки	Координата X	Координата Y
704	666698,34	1317343,03
703	666699,16	1317343,29
708	666720,04	1317349,92
1121	666707,87	1317360,12
1122	666711,62	1317364,50
715	666722,49	1317355,27
714	666735,55	1317366,62
720	666744,81	1317374,68
719	666763,56	1317378,41
718	666782,20	1317391,82
717	666787,25	1317386,68
751	666799,01	1317394,75
753	666821,93	1317410,49
755	666850,52	1317433,75
754	666868,66	1317419,55
1123	666880,23	1317435,43
756	666907,08	1317453,30
759	666902,09	1317460,79
758	666907,50	1317464,39
761	666912,50	1317467,72
763	666917,91	1317471,32
1124	666922,90	1317463,83
1125	666949,05	1317481,23
764	666955,51	1317474,81
769	666966,67	1317485,78
768	666970,79	1317481,95
767	666984,59	1317468,29
766	666973,61	1317456,83
1126	667014,52	1317416,18
1127	667020,35	1317421,66
770	667004,25	1317461,52
771	667021,13	1317478,44
772	666992,75	1317506,87
773	666975,83	1317489,97
3У 197		
1128	666241,72	1318751,82
1129	666244,15	1318824,83
1130	666218,72	1318829,64
1131	666204,80	1318766,92
1132	666204,92	1318756,70
3У 198		
835	666264,50	1318748,80
834	666267,10	1318820,50
1133	666259,05	1318822,02
1134	666256,65	1318749,84
3У 199		
840	666329,37	1318740,19

Номер точки	Координата X	Координата Y
839	666329,08	1318765,46
842	666327,36	1318778,18
1135	666321,45	1318800,74
863	666313,97	1318823,20
862	666310,76	1318822,33
1136	666309,60	1318822,02
1137	666306,93	1318821,26
1138	666308,77	1318812,62
833	666304,02	1318813,52
832	666317,25	1318741,80
3У 200		
1137	666306,93	1318821,26
1136	666309,60	1318822,02
862	666310,76	1318822,33
870	666308,67	1318832,44
869	666306,77	1318842,92
1139	666303,87	1318842,14
1140	666302,73	1318841,85
1141	666303,86	1318835,67
3У 201		
871	666311,06	1318869,22
875	666304,70	1318893,64
877	666298,35	1318918,01
879	666291,33	1318941,91
881	666286,28	1318966,53
880	666290,63	1318967,76
1142	666328,63	1318979,63
1143	666320,68	1319002,95
1144	666320,23	1319028,69

Номер точки	Координата X	Координата Y
1145	666321,69	1319041,66
1146	666246,34	1319048,27
1147	666094,90	1319070,20
1148	666208,85	1319042,16
1149	666269,95	1319022,16
1150	666298,49	1318865,23
3У 202		
1151	666814,81	1317173,74
1152	666845,83	1317141,68
1153	666856,85	1317165,10
1154	666842,35	1317196,15
3У 203		
1155	666592,93	1316533,72
521	666600,63	1316543,09
520	666550,96	1316543,55
519	666509,88	1316494,38
518	666467,39	1316520,36
517	666460,00	1316525,81
516	666444,56	1316545,03
515	666389,33	1316592,65
1156	666389,07	1316591,86
1157	666492,74	1316491,11
1158	666507,09	1316485,40
1159	666545,23	1316527,71
3У 204		
1007	666836,61	1317122,09
1152	666845,83	1317141,68
1151	666814,81	1317173,74
1008	666797,08	1317159,31

II ЭТАП ОБРАЗОВАНИЯ ЗЕМЕЛЬНЫХ УЧАСТКОВ

Схема № IV-17

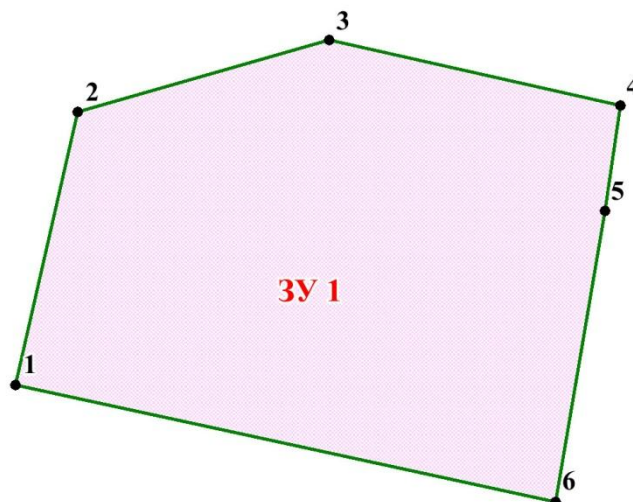


Таблица № IV-2

Перечень координат характерных точек образуемых земельных участков
(местная система координат МСК 65 зона 1)

Номер точки	Координата X	Координата Y
ЗУ 1		
1	667079,17	1316447,45
2	667098,28	1316451,83
3	667103,31	1316469,45
4	667098,71	1316489,83

Номер точки	Координата X	Координата Y
5	667091,34	1316488,75
6	667071,01	1316485,29

V. Целевое назначение лесов, вид (виды) разрешенного использования лесного участка, количественные и качественные характеристики лесного участка, сведения о нахождении лесного участка в границах особо защитных участков лесов (в случае, если подготовка проекта межевания территории осуществляется в целях определения местоположения границ образуемых и (или) изменяемых лесных участков)

Образуемые и (или) изменяемых лесные участки отсутствуют.

VI. Публичный сервитут

Предложения по установлению публичных сервитутов для размещения планируемых инженерных коммуникаций сформированы в соответствии с положениями Постановления Правительства Российской Федерации от 3.12.2014 №1300 «Об утверждении перечня видов объектов, размещение которых может осуществляться на землях или земельных участках, находящихся в государственной или муниципальной собственности, без предоставления

земельных участков и установления сервитутов» и Приказа Агентства архитектуры и градостроительства Сахалинской области от 10.11.2016 №21 «Об установлении случаев, при которых не требуется получение разрешения на строительство на территории Сахалинской области».

Размещение объектов на землях или земельных участках, находящихся в государственной или муниципальной собственности, для которых в соответствии с вышеуказанными документами не требуется разрешение на строительство, может осуществляться без предоставления участков и установления сервитутов. Строительство таких объектов осуществляется на основании разрешения на размещение объекта в соответствии с Законом Сахалинской области от 30.12.2015 № 132-ЗО «О порядке и условиях размещения объектов на землях или земельных участках, находящихся в государственной или муниципальной собственности, а также на землях, государственная собственность на которые не разграничена, без предоставления земельных участков и установления сервитутов на территории Сахалинской области».

Границы публичных сервитутов определены в пределах охранных зон и зон санитарной охраны соответствующих инженерных сетей. Окончательное установление сервитутов необходимо осуществить после прокладки сетей на основании исполнительной документации.

Охранные зоны от инженерных сетей устанавливаются в соответствии с действующими законодательными актами в размере:

воздушные линии электропередачи 35 кВ – 15 метров в каждую сторону и на высоту столба по обе стороны линии электропередачи от крайних проводов при неотклоненном их положении;

воздушные линии электропередачи 10 кВ – 10 метров (5 метров для самонесущих изолированных проводов) в каждую сторону и на высоту столба по обе стороны линии электропередачи от крайних проводов при не отклоненном их положении;

воздушные линии электропередачи 0,4 кВ – 2 метра в каждую сторону и на высоту столба по обе стороны линии электропередачи от крайних проводов при не отклоненном их положении;

газопровод высокого давления – 7 метров в обе стороны по горизонтали (в свету);

газопровод среднего давления – 4 метров в обе стороны по горизонтали (в свету);

теплопровод – 3 метра в каждую сторону, считая от края строительных конструкций тепловых сетей или от наружной поверхности изолированного теплопровода бесканальной прокладки.

Расстояния по горизонтали (в свету) от ближайших подземных сетей водопровода до зданий и сооружений следует принимать по таблице 12.5 СП 42.13330.2016 Градостроительство. Планировка и застройка городских и сельских поселений. Актуализированная редакция СНиП 2.07.01-89* – 5 м.

Лица, права и законные интересы которых затрагиваются установлением публичного сервитута, могут осуществлять защиту своих прав в судебном порядке.

В соответствии с пунктом 5 части 5 статьи 8 Федерального закона от 13.07.2015 № 218-ФЗ «О государственной регистрации недвижимости» сведения о том, что земельный участок полностью или частично расположен в границах публичного сервитута, включая ограничения по использованию земельного участка, возникшие в связи с установлением публичного сервитута подлежат внесению в ЕГРН в качестве дополнительных сведений.
